

COMMUNE DE : **LA TESTE** / P.L.U

**TABLEAU DES SERVITUDES D'UTILITE PUBLIQUE**  
(Limitation administrative du droit de propriété)

Liste établie le 03/05/2024

CODE	NOM OFFICIEL DE LA SERVITUDE	ACTE OFFICIEL INSTITUANT LA SERVITUDE	SERVICE RESPONSABLE
<b>A4</b>	<b>SERVITUDES CONCERNANT LES TERRAINS RIVERAINS DES COURS D'EAU NON DOMANIAUX OU COMPRIS DANS L'EMPRISE DU LIT DE CES COURS D'EAU</b>  Tous cours d'eau non domaniaux	<b>Art. L.211-7, L.212-2-2, L.215-4, L.215-18 du Code de l'Environnement</b>	<b>DIRECTION DEPARTEMENTALE DE L'AGRICULTURE ET DE LA FORET</b> <b>Cité Administrative 33090 Bordeaux cedex</b>
<b>A5</b>	<b>SERVITUDES RELATIVES AUX CANALISATIONS PUBLIQUES D'EAU ET D'ASSAINISSEMENT.</b>	<b>Loi n°62-904 du 4 Aout 1962.</b> <b>Décret n°64-153 du 15 Février 1964.</b>	
	Conduites d'adduction d'eau potable du District d'Arcachon		<b>COBAS</b> <b>2 allées d'Espagne 33120 ARCACHON</b>
	Collecteur d'assainissement du Bassin d'ARCACHON		<b>S.I.B.A.</b> <b>16 allée Corrigan</b> <b>33311 ARCACHON CEDEX</b>
<b>AC1</b>	<b>SERVITUDES DE PROTECTION DES ABORDS DES MONUMENTS HISTORIQUES</b>	<b>Loi du 31décembre 1913 modifiée</b> <b>Articles L. 621-30 à L.621-32 et R. 621-92 à R.621-95 du code du Patrimoine</b>	

	Villa Thétys et son jardin, en totalité	M.H. inscrit le 16 janvier 2001	<p><b>U.D.A.P.</b>  <b>54 rue Magendie</b>  <b>CS 41006</b>  <b>33081 BORDEAUX Cedex</b></p> <p><b>D.R.A.C.</b>  <b>54 rue Magendie</b>  <b>33081 BORDEAUX Cedex</b></p>
	Hôtel dit "de Baleste" ou "maison Portier", en totalité.	M.H. inscrit le 19 avril 2004	<p><b>U.D.A.P.</b>  <b>54 rue Magendie</b>  <b>CS 41006</b>  <b>33081 BORDEAUX Cedex</b></p> <p><b>D.R.A.C.</b>  <b>54 rue Magendie</b>  <b>33081 BORDEAUX Cedex</b></p>
	Villa Geneste, son garage, sa clôture, ainsi que son sol d'assiette à l'exception de la piscine.	M.H. inscrit le 18 février 2011	<p><b>U.D.A.P.</b>  <b>54 rue Magendie</b>  <b>CS 41006</b>  <b>33081 BORDEAUX Cedex</b></p> <p><b>D.R.A.C.</b>  <b>54 rue Magendie</b>  <b>33081 BORDEAUX Cedex</b></p>
<b>AC2</b>	<b>SERVITUDES DE PROTECTION DES SITES ET DES MONUMENTS NATURELS.</b>	<b>Loi du 2 Mai 1930 modifiée.</b>	
	- Façades et toitures de la Villa ROTHSCHILD au Pyla-sur-Mer	Site Inscrit le 9 Juin 1943	<p><b>S.T.A.P. Architecte des Bâtiments de France</b>  <b>54 rue Magendie</b>  <b>CS 41006</b>  <b>33081 BORDEAUX Cedex</b></p>

	-Ensemble formé par la dune du Pyla et la forêt usagère, situé sur la commune de La Teste.	Site Classé par décret du 28 juin 1994.	<p><b>DREAL Aquitaine</b> BP55-Rue Jules Ferry-Cité administrative</p> <p><b>S.T.A.P.Architecte des Bâtiments de France</b> <b>54 rue Magendie</b> <b>CS 41006</b> <b>33081 BORDEAUX Cedex</b></p>
	- Ensemble formé par la Grande Dune du Pilat, une partie de la Grande Dune du Sablonney et de la forêt usagère	Site Inscrit le 5 Juin 1943	<p><b>S.T.A.P.Architecte des Bâtiments de France</b> <b>54 rue Magendie</b> <b>CS 41006</b> <b>33081 BORDEAUX Cedex</b></p>
	- Ensemble formé par le site de la forêt usagère	Site Inscrit le 27 Janvier 1978	<p><b>S.T.A.P.Architecte des Bâtiments de France</b> <b>54 rue Magendie</b> <b>CS 41006</b> <b>33081 BORDEAUX Cedex</b></p>
	- Ensemble formé par le littoral	Site Inscrit le 1er Octobre 1979	<p><b>S.T.A.P.Architecte des Bâtiments de France</b> <b>54 rue Magendie</b> <b>CS 41006</b> <b>33081 BORDEAUX Cedex</b></p>
	Ile aux oiseaux	Site classé le 21 Août 2008	<p><b>DREAL Aquitaine</b> BP55-Rue Jules Ferry-Cité administrative</p> <p><b>S.T.A.P.Architecte des Bâtiments de France</b> <b>54 rue Magendie</b> <b>CS 41006</b></p>

			<b>33081 BORDEAUX Cedex</b>
<b>AC3</b>	<b>ZONES DE PROTECTION DES RESERVES NATURELLES. PERIMETRES DE PROTECTION AUTOUR DES RESERVES NATURELLES.</b>	<b>Art. 27 de la Loi n°76-629 du 10 Juillet 1976 relative à la protection de la nature, tel qu'il a été complété par l'art. 58-1 de la loi 83-663 du 22 juillet 1983</b>	
	Réserve naturelle du BANC d'ARGUIN	Décret du 9 janvier 1986	<b>DREAL Aquitaine</b> BP55-Rue Jules Ferry-Cité administrative
<b>AR3</b>	<b>ZONES ET POLYGONES D'ISOLEMENT CONCERNANT LES SERVITUDES AUTOUR DES MAGASINS ET ETABLISSEMENTS SERVANT A LA CONSERVATION, A LA MANIPULATION OU A LA FABRICATION DES POUDRES, MUNITIONS, ARTIFICES OU EXPLOSIFS</b>	<b>Loi du 8 aout 1929.</b>	
	Classement du dépôt de munitions de la Base Aérienne 120 de Cazaux et création d'un polygone d'isolement	Décret du 20 février 1995	<b>S.S.B.A.</b> <b>Domaine de Peylus BP</b> <b>70285 33697 MERIGNAC CEDEX</b>
<b>AR6</b>	<b>SERVITUDES AUX ABORDS DES CHAMPS DE TIR.</b>	<b>Art. 25 de la Loi du 13 juillet 1927.</b>	
	Champ de tir de CAZAUX (B.A.120).	à voir avec SSBA.	<b>S.S.B.A.</b> <b>Domaine de Peylus BP</b> <b>70285 33697 MERIGNAC CEDEX</b>
<b>AS1</b>	<b>SERVITUDES ATTACHEES A LA PROTECTION DES EAUX POTABLES ET MINERALES.</b>	<b>Eaux potables : Art. L.1321-2 et R. 1321-13 du Code la Santé Publique. Eaux minérales : Art. L.1322-3 à L. 1322-13 du Code la Santé Publique.</b>	
	FORAGE CABARET DES PINS (A')	A.P. du 1 avril 1985	<b>D.D.A.S.S.</b>



	Lieu-dit BREMONTIER Périmètre immédiat Périmètre rapproché		<b>103 bis rue de Belleville 33062 BORDEAUX CEDEX</b>
	Forage du bourg Périmètre Immédiat et Rapproché confondus	Arrêté du 1er Avril 1985	<b>D.D.A.S.S. 103 bis rue de Belleville 33062 BORDEAUX CEDEX</b>
	Forage "Villemarie". Périmètre de protection immédiate limité à la parcelle A n°403.	Arrêté préfectoral du 23 mai 2003	<b>D.D.A.S.S. 103 bis rue de Belleville 33062 BORDEAUX CEDEX</b>
	Forage "Pissens". Périmètres de protection immédiate et rapprochée, confondus. Parcelles BS n° 393, 452, 190 et 191.	Arrêté préfectoral du 23 mai 2003	<b>D.D.A.S.S. 103 bis rue de Belleville 33062 BORDEAUX CEDEX</b>
	Prise d'eau potable de Cazaux-Lac dans le lac de Cazaux-Sanguinet Périmètre de protection immédiate, rapprochée et éloignée	Arrêté du 3 décembre 2010	<b>C.O.B.A.S 2 allée d'Espagne Bp 147 33311 Arcachon Cedex  D.D.A.S.S. 103 bis rue de Belleville 33062 BORDEAUX CEDEX</b>
	<b>Forage « Goulugne de Bas Cazaux » Périmètre de protection immédiate. Parcelle CN n°80</b>	<b>Arrêté préfectoral N° SEN /2015/05/19/21</b>	<b>C.O.B.A.S 2 allée d'Espagne Bp 147 33311 Arcachon Cedex</b>
<b>AS2</b>	<b>PERIMETRES DE PROTECTION INSTALLES AUTOUR DES ETABLISSEMENTS DE CONCHYLICULTURE ET</b>	<b>Art. 2 du Décret du 30 Octobre 1935.</b>	

	<b>D'AQUACULTURE ET DES GISEMENTS COQUILLIERS.</b>		
	Protection des établissements ostréicoles - BASSIN D'ARCACHON -	Décret du 23.01.1945.	<b>Dir. Départ.des AFFAIRES MARITIMES</b> <b>194 Bd de la Plage BP</b> <b>90142 33311 ARCACHON CEDEX</b>
<b>EL9</b>	<b>SERVITUDES DE PASSAGE DES PIETONS SUR LE LITTORAL</b>	<b>Art. L.160-6 du Code de l'Urbanisme.</b>	
	Passage des piétons le long du littoral		<b>SERVICE MARITIME EAU</b> <b>40 rue de Marseille 33064 BORDEAUX</b>
<b>I1</b>	<b>SERVITUDES RELATIVES A LA MAITRISE DE L'URBANISATION AUTOUR DES CANALISATIONS DE TRANSPORT DE GAZ NATUREL OU ASSIMILE, D'HYDROCARBURES ET DE PRODUITS CHIMIQUES</b>  <b>Canalisation enterrée 33 DN 100 GrDF ARCACHON</b> <b>Canalisation enterrée 33 DN 150 LE TEICH – LA TESTE ZI</b> <b>Canalisation enterrée 33 DN 150 LA TESTE ZI LA TESTE VILLE</b> <b>Canalisation enterrée 33 DN 150 LA TESTE ZI LA TESTE CAZAUX</b> <b>Canalisation enterrée 33 DN 150-100 LA TESTE CAZAUX – BISCARROSSE P</b> <b>Canalisation enterrée 33 DN 080 GrDF CAZAUX A LA TESTE</b> <b>Canalisation enterrée 33 DN 080 LE TEICH – LA TESTE</b> <b>Canalisation enterrée 33 DN 200 MIOS FACTURE – LA TESTE ZI</b>	<b>Art. L 555-16, R 555-30, R 555-30-1 et R 555-31 du Code de l'Environnement</b>  <b>Arrêté préfectoral en date du 10 mars 2021</b>	<b>TEREGA – 40 avenue de l'Europe – CS 20522 – 64010 PAU Cedex</b>  <b>VERMILION REP SAS – Recherche et Exploitation Pétrolières – 1762 route de Pontenx – 40161 PARENTIS EN BORN CEDEX</b>  <b>DREAL NOUVELLE AQUITAINE – Service Environnement Industriel Département Sécurité Industrielle/Division Canalisations – Cité Administrative – 2 rue Jules Ferry Boîte 55 – 33090 BORDEAUX Cedex</b>

	<b>Canalisation enterrée DN 258 CAZAUX-CAUDOS</b>		
<b>I3</b>	<b>SERVITUDES RELATIVES A L'ETABLISSEMENT DES CANALISATIONS DE TRANSPORT ET DE DISTRIBUTION DE GAZ</b>	<b>Art. 35 de la Loi n°46-628 du 8 Avril 1946 modifiée. Art. 25 du Décret n°64-481 du 23 Janvier 1964.</b>	
	Antenne diamètre 80 Facture-Arcachon de GSO exploitée par GDF	Décret du 6 Février 1970	<b>GAZ DE FRANCE-Groupe Gazier Transport Ouest 35 rue de la Brigade RAC 16021 ANGOULEME CEDEX</b>
	Canalisation LA TESTE DE BUCH/PARENTIS	Arrêté ministériel du 28 Mai 1984	<b>T.I.G.F EUROPARC 9 av. Léonard de Vinci 33600 PESSAC</b>
	-Poste 63 kV de Cazaux -Poste 63 kV de Secary -Sous-station SNCF de La Teste -Ligne 63 kV Secary-la Teste -Ligne à 2 circuits 63 kV Masquet-Secary 1 et 2 -Ligne 63 kV Arcachon-Cazaux-Secary -ligne 63 kV Arcachon-Lamothe-Facture		<b>RTE/GET GASCOGNE 12 rue Aristide Bergès 33270 FLOIRAC</b>
	<b>-Ligne 90 000 volts Sécarry-La Teste</b>	<b>Arrêté préfectoral du 24 mars 2015</b>	<b>RTE Groupe ingénierie et Maintenance Réseau 34 avenue Henri Barbusse-BP 52 630 31 026 Toulouse Cedex</b>
<b>I6</b>	<b>SERVITUDES CONCERNANT LES MINES ET CARRIERES ETABLIES AU PROFIT DES TITULAIRES DE TITRES MINIER, DE PERMIS D'EXPLOITATION DE CARRIERES OU D'AUTORISATION DE</b>	<b>Art. 71 à 73 du Code Minier.</b>	

	<b>RECHERCHES DE MINES ET DE CARRIERES</b>		
	<b>Concession « les mimosas »</b>	<b>Décret du 24 novembre 2006</b>	<b>DREAL Aquitaine</b> BP55-Rue Jules Ferry-Cité administrative 33090 BORDEAUX CEDEX  <b>VERMILION REP</b> BP N° 5-Route de Pontenx 40 161 Parentis-en-Born
	Concession des Pins.	Décret du 30 octobre 1996	<b>DREAL Aquitaine</b> BP55-Rue Jules Ferry-Cité administrative 33090 BORDEAUX CEDEX  <b>VERMILION REP</b> BP N° 5-Route de Pontenx 40 161 Parentis-en-Born
	Concession de CAZAUX  La servitude minière liée à cette concession inclut l'ensemble des réseaux de collectes enterrées situés pour tout ou en partie à l'intérieur de son périmètre et nécessaires à l'exploitation du champ	Décret du 28 mai 1964 Décret du 23 décembre 2010	<b>DREAL Aquitaine</b> BP55-Rue Jules Ferry-Cité administrative 33090 BORDEAUX CEDEX  <b>VERMILION REP</b> BP N° 5-Route de Pontenx 40 161 Parentis-en-Born
	Concession de LAVERGNE	Décret du 19 octobre 1966	<b>DREAL Aquitaine</b> BP55-Rue Jules Ferry-Cité administrative 33090 BORDEAUX CEDEX  <b>VERMILION REP</b> BP N° 5-Route de Pontenx 40 161 Parentis-en-Born
	Concession de Courbey		<b>DREAL Aquitaine</b> BP55-Rue Jules Ferry-Cité administrative 33090 BORDEAUX CEDEX

		Décret du 29 mars 2004	<b>VERMILION REP</b> BP N° 5-Route de Pontenx 40 161 Parentis-en-Born
	Concession « Les Arbousiers » La servitude minière liée à cette concession inclut l'ensemble des réseaux de collectes enterrées situés pour tout ou en partie à l'intérieur de son périmètre et nécessaires à l'exploitation du champ	Décret du 9 janvier 1995.	<b>DREAL Aquitaine</b> BP55-Rue Jules Ferry-Cité administrative 33090 BORDEAUX CEDEX  <b>VERMILION REP</b> BP N° 5-Route de Pontenx  40 161 Parentis-en-Born
	Permis du Pays de Buch	Décret du 13 novembre 2009	<b>DREAL Aquitaine</b> BP55-Rue Jules Ferry-Cité administrative 33090 BORDEAUX CEDEX  <b>VERMILION REP</b> BP N° 5-Route de Pontenx 40 161 Parentis-en-Born
	Pipeline Cazaux-Caudos		<b>DREAL Aquitaine</b> BP55-Rue Jules Ferry-Cité administrative 33090 BORDEAUX CEDEX  <b>VERMILION REP</b> BP N° 5-Route de Pontenx 40 161 Parentis-en-Born
<b>INT1</b>	<b>SERVITUDES RELATIVES AUX CIMETIERES.</b>	<b>Art. L.2223-1 et L.2223-5 du Code des Général des Collectivités Territoriales</b>	
	Extension de cimetières et nouveaux cimetières HORS AGGLOMERATION		<b>PREFECTURE-Dir. Admin.Générale</b> <b>33000 Bordeaux</b>
<b>PM1</b>	<b>SERVITUDES RELATIVES AUX RISQUES NATURELS PLANS DE PREVENTION</b>	<b>Articles L 562-1 à L 569-9 du Code de l'Environnement.</b>	

	<b>DES RISQUES NATURELS PREVISIBLES</b>	<b>Décret 95-1089 du 5 octobre 1995 modifié par le décret n°2005-3 du 4 janvier 2005 Circulaire du 27 juillet 2011</b>	
	P.P.R. Littoral Littoral girondin de La Teste au Verdon.	Arrêtés préfectoraux du 31 décembre 2001	<b>PROTECTION CIVILE</b> <b>Préfecture de la Gironde Esplanade Charles de Gaulle 33077 BORDEAUX CEDEX</b>
	<b>Plan de Prévention des Risques Inondation par Submersion Marine (PPRSM)</b>	<b>Arrêté Préfectoral du 19 avril 2019</b>	<b>DDTM de la Gironde</b> <b>Service Risques et Gestion de Crise</b> <b>Cité Administrative</b> <b>Rue Jules Ferry</b> <b>BP 90</b> <b>33090 BORDEAUX CEDEX</b>
<b>PM3</b>	<b>SERVITUDES RELATIVES AUX RISQUES INDUSTRIELS- PLANS DE PREVENTION DES RISQUES TECHNOLOGIQUES</b>	<b>Articles L515 à L515-25 et D 125-29 à D125-34 du code de l'Environnement</b>  <b>Décret n°2011-208 du 24 février 2011</b>	
	<b>Etablissement d'un Plan de Prévention des Risques Technologiques autour du site militaire de Cazaux</b>	<b>Arrêté du 14 octobre 2016.</b>	<b>D.R.E.A.L.</b> <b>Cité Administrative, rue Jules Ferry - BP 90 - 33 092 BORDEAUX CEDEX,</b>  <b>DDTM-SPE</b> <b>, Cité Administrative, rue Jules Ferry - 33 092 BORDEAUX CEDEX</b>  <b>DDTM-SRGC</b> <b>Cité Administrative, rue Jules Ferry - 33 092 BORDEAUX CEDEX</b>
<b>PT1</b>	<b>SERVITUDES DE PROTECTION DES CENTRES DE RECEPTION RADIO-ELECTRIQUES CONTRE LES PERTURBATIONS ELECTRO-MAGNETIQUES</b>	<b>Art. L.57 à L.62-1 et R.27 à R.39 du Code des Postes et Télécommunications.</b>	

	Centre de CAZAUX (Aérodrome)	Décret du 22.06.1982	<b>Région Terre Sud-Ouest BORDEAUX</b> <b>Etat Major Caserne</b> <b>Xaintrailles 33998 BORDEAUX ARMEES</b>
	- Centre radioélectrique d'ARCACHON-Aérodrome.	Décret du 9 Octobre 1991.	<b>S.S.B.A.</b> <b>Domaine de Peylus BP</b> <b>70285 33697 MERIGNAC CEDEX</b>
<b>PT2</b>	<b>SERVITUDES DE PROTECTION DES CENTRES RADIO-ELECTRIQUES D'EMISSION ET DE RECEPTION CONTRE LES OBSTACLES</b>	<b>Art. L.54 à L.56-1 et R.21 à R.26-1 du Code des Postes et Télécommunications.</b>	
	- Centre de CAZAUX (Aérodrome)	Décret du 22.06.1982 à	<b>Région Terre Sud-Ouest BORDEAUX</b> <b>Etat Major Caserne</b> <b>Xaintrailles 33998 BORDEAUX ARMEES</b>
	- Centre radioélectrique d'ARCACHON - Aérodrome (Tour de contrôle).	Décret du 8 Août 1991.	<b>S.S.B.A.</b> <b>Domaine de Peylus BP</b> <b>70285 33697 MERIGNAC CEDEX</b>
	- Faisceau Hertzien Sémaphore du CAP FERRET/Tour Téléc Marine de BISCAROSSE	Décret du 6 Septembre 1993	<b>MARINE NATIONALE</b> <b>Direction des Travaux Maritimes -</b> <b>LORIENT 56998 LORIENT NAVAL</b>
	-Faisceau hertzien de BISCAROSSE (Landes) à CAZAUX (Gironde)	<b>Art. L54 à L56, L63 et R21 à R26 du Code des Postes et communications électroniques</b>  Décret du 6 juin 2013	<b>ESID de Bordeaux</b> <b>Infrastructure bureau Domaine</b> <b>9 rue de Cursol CS 61142</b> <b>33082 BORDEAUX CEDEX</b>  <b>A.N.F.A.R.</b> <b>78 av. du Gal de Gaulle</b> <b>94704 MAISONS ALFORT CEDEX</b>
<b>PT3</b>	<b>SERVITUDES ATTACHEES AUX RESEAUX DE TELECOMMUNICATIONS.</b>	<b>Art. L.45-1 et L.48 du Code des Postes et Télécommunications.</b>	

	- Liaison fibres optiques BORDEAUX/BAYONNE	Arrêté de D.U.P. du 9 septembre 1991.	<b>FRANCE TELECOM - U.R.R GIRONDE</b> <b>51 Bd Jean-Jacques</b> <b>Bosc 33065 BORDEAUX CEDEX</b>
<b>T1</b>	<b>SERVITUDES SUR LA POLICE DES CHEMINS DE FER ET DE VISIBILITE SUR LES VOIES PUBLIQUES.</b>	<b>Loi du 15 juillet 1845.</b> <b>Art. 6 du Décret du 30 Octobre 1935 modifié.</b>	
	Ligne LAMOTHE-ARCACHON		<b>S.N.C.F. BORDEAUX - Division Equipement</b> <b>54 bis rue Amédée St</b> <b>Germain 33077 BORDEAUX CEDEX</b>
<b>T5</b>	<b>SERVITUDES AERONAUTIQUES DE DEGAGEMENT (AERODROMES CIVILS ET MILITAIRES).</b>	<b>Art. L.281-1 et R.241-1 à R.243-3 du Code de l'Aviation Civile.</b>	
	Aérodrome de CAZAUX (B.A.120)	Arreté interministériel du 18.05.1984.	<b>S.S.B.A.</b> <b>Domaine de Peylus BP</b> <b>70285 33697 MERIGNAC CEDEX</b>
	- Aérodrome d'Arcachon-La Teste	Arrêté Ministériel du 9 Août 1988	<b>S.S.B.A.</b> <b>Domaine de Peylus BP</b> <b>70285 33697 MERIGNAC CEDEX</b>

Vu pour être annexé à l'arrêté du 03 mai 2024.



# SERVITUDE A.4

## COURS D'EAU NON DOMANIAUX Police des eaux et des milieux aquatiques

### I. GENERALITES

Servitudes applicables aux terrains riverains des cours d'eau non domaniaux ou compris dans l'emprise du lit de ces cours d'eau ;

Servitude de passage sur les terrains pour la réalisation de travaux d'entretien régulier des cours d'eau non domaniaux ;

Servitude de passage sur les terrains pour la mise en œuvre et le suivi de programme de surveillance de l'état des eaux.

Code de l'environnement notamment les articles L.211-7, L.212-2-2, L.215-4, L.215-18 ;

Code de l'urbanisme, article R.421-38-16 ;

Circulaire S/AR/12 du 12 février 1974 concernant la communication aux D.D.E. des servitudes relevant du ministre de l'agriculture ;

Circulaire n°78-95 du ministère des transports du 6 juillet 1978 relative aux servitudes d'utilité publique affectant l'utilisation du sol et concernant les cours d'eau non domaniaux (report dans les documents d'urbanisme).

Les ministères en charge de l'environnement, de l'agriculture et de l'urbanisme.

### II. PROCEDURE D'INSTITUTION

#### A. PROCÉDURE

- Application des servitudes de passage pour l'entretien régulier des cours d'eau, instituées de plein droit en application des articles L.215-4 et L.215-18 du code de l'environnement et concernant les terrains riverains des cours d'eau non domaniaux ou compris dans l'emprise de ces cours d'eau.

La notion de cours d'eau non domaniaux est donnée par les articles L.214-1 à 6 du code de l'environnement et par la jurisprudence fondée sur deux critères : la présence et la permanence d'un lit naturel à l'origine et la permanence d'un débit suffisant une majeure partie de l'année.

Les modalités d'affectation à une collectivité territoriale ou à un établissement public, des servitudes prévues pour la réalisation des travaux décrits à l'article L.151-36 du code rural, sont fixées par l'article L.151-37-1 du code rural

- La servitude de libre passage sur le terrain des agents mandatés pour effectuer des mesures de mise en œuvre et de suivi de l'état des eaux des cours d'eau, lacs et plans d'eau non domaniaux est instituée de plein droit en application de l'article L.212-2-2 du code de l'environnement.

#### B. INDEMNISATION

L'article L.151-37-1 du code rural précise les modalités des indemnisations à verser aux propriétaires pour la création de la servitude de passage pour l'entretien régulier des cours d'eau.

### III. EFFETS DE LA SERVITUDE

#### LIMITATIONS AU DROIT D'UTILISER LE SOL

##### A. OBLIGATIONS PASSIVES

###### Servitude de passage pour les travaux d'entretien régulier des cours d'eau.

- Pendant la durée des travaux visés aux articles L. 215-15 et L. 215-16 du code de l'environnement, les propriétaires sont tenus de laisser passer sur leurs terrains les fonctionnaires et les agents chargés de la surveillance, les entrepreneurs ou ouvriers, ainsi que les engins mécaniques strictement nécessaires à la réalisation de travaux, dans la limite d'une largeur de six mètres. La servitude instituée s'applique autant que possible en suivant la rive du cours d'eau et en respectant les arbres et plantations existants.

###### Obligation de dépôt

- Obligation pour les riverains de recevoir sur leurs terrains le dépôt ou l'épandage des produits de curage. Cette obligation est subordonnée à l'évaluation de l'innocuité des produits extraits vis-à-vis de la protection des sols et des eaux.

Servitude de libre passage pour la surveillance de l'état des eaux.

- Les propriétaires riverains de cours d'eau, lacs et plans d'eau non domaniaux sont tenus de laisser le libre passage sur leurs terrains aux agents mandatés par l'autorité administrative pour accéder auxdits cours d'eau, lacs et plans d'eau et effectuer les mesures nécessaires à la mise en œuvre et au suivi du programme de surveillance de l'état des eaux, dans la mesure nécessaire à l'accomplissement de cette mission.

**B. DROITS RESIDUELS DES PROPRIETAIRES**

Servitude de passage pour les travaux d'entretien régulier.

Les terrains bâtis ou clos de murs à la date du 3 février 1995 ainsi que les cours et jardins attenant aux habitations sont exempts de la servitude en ce qui concerne le passage des engins pour l'entretien régulier des cours d'eau.

**Droits des riverains :**

Les riverains n'ont le droit d'user de l'eau courante qui borde ou qui traverse leurs héritages que dans les limites déterminées par la loi. Ils sont tenus de se conformer, dans l'exercice de ce droit, aux dispositions des règlements et des autorisations émanant de l'administration.

Le propriétaire riverain d'un cours d'eau non domanial ne peut exécuter des travaux au-dessus de ce cours d'eau ou le joignant qu'à la condition de ne pas préjudicier à l'écoulement et de ne causer aucun dommage aux propriétés voisines.

Ces autorisations et droits peuvent être supprimés ou modifiés sans indemnité de la part de l'Etat exerçant ses pouvoirs de police dans les conditions prévues par l'article L.215-10 du code de l'environnement.

—°—

## **SERVITUDE A5**

### **EAU POTABLE ASSAINISSEMENT**

\*\*\*\*

## **SERVITUDES POUR LA POSE DES CANALISATIONS PUBLIQUES D'EAU (eau potable) ET D'ASSAINISSEMENT (eaux usées ou pluviales)**

\*\*\*\*

### **I. - GÉNÉRALITÉS**

Servitudes pour la pose de canalisations publiques d'eau (potable) et d'assainissement (eaux usées ou pluviales).

Loi n° 92-1283 du 11 DECEMBRE 1992 et du Décret n° 92-1290 du 11 DECEMBRE 1992.

Circulaire n° A 2/1/43 du 24 février 1965 (ministères de l'agriculture et du développement rural et de l'intérieur).

Circulaire S/AR/12 du 12 février 1974 concernant la communication aux D.D.E. des servitudes relevant du ministère de l'agriculture.

Ministère de l'agriculture (direction de l'aménagement).

Ministère de l'intérieur (direction générale des collectivités locales).

### **II. - PROCÉDURE D'INSTITUTION**

#### **A. - PROCÉDURE**

Recherche d'autorisations amiables de passage conclues par conventions passées en forme administrative ou par acte authentique, avant toute demande d'établissement des servitudes par voie réglementaire (circulaire du 24 février 1965).

En cas d'échec des négociations amiables, arrêté préfectoral d'établissement des servitudes accompagné d'un plan parcellaire, intervenant, à la demande de l'organisme qui bénéficiera des servitudes, après enquête publique menée dans les communes concernées

et consultation préalable par voie de conférence des services intéressés. Le dossier est alors transmis au préfet accompagné de l'avis de l'ingénieur en chef du génie rural, pour décision.

Lorsque le coût des travaux excède 6 millions de francs (art. 3 C du décret n° 77-1141 du 12 octobre 1977) la demande d'établissement des servitudes est accompagnée de l'étude d'impact définie à l'article 2 du décret du 12 octobre 1977 susmentionné (art. 17-1V dudit décret).

Aux termes de cet arrêté, les collectivités publiques, les établissements publics et les concessionnaires de services publics qui entreprennent des travaux d'établissement de canalisations d'eau potable ou d'évacuation des eaux usées ou pluviales, peuvent établir à demeure des canalisations souterraines dans les terrains privés non bâtis, excepté les cours et jardins attenants aux habitations, et ceci dans les conditions les plus rationnelles et les moins dommageables à l'exploitation présente ou future des propriétés (art. 1er de la loi du 4 août 1962).

## **B. - INDEMNISATION**

Indemnité due en considération de la réduction permanente du droit des propriétaires de terrains grevés ; son montant et les contestations possibles sont réglés comme en matière d'expropriation (article 2 de la loi du 4 août 1962 et article 13 du décret du 15 février 1964).

Les dommages qui résultent des travaux pour des faits autres que ceux couverts par les servitudes, sont fixés à défaut d'accord amiable par le tribunal administratif (art. 14 du décret du 15 février 1964).

## **C. - PUBLICITÉ**

Assujettissement à la formalité de la publicité foncière des conventions amiables.

Affichage en mairie, pendant huit jours, de l'avis d'ouverture de l'enquête.

Notification individuelle faite par le demandeur aux propriétaires intéressés avec indication du montant de l'indemnité proposée.

Affichage en mairie de chaque commune intéressée, de l'arrêté préfectoral d'établissement des servitudes.

Notification au demandeur dudit arrêté préfectoral.

Notification au directeur départemental de l'équipement dudit arrêté préfectoral (art. 11 du décret du 15 février 1964).

Notification à chaque propriétaire à la diligence du demandeur, par lettre recommandée avec avis de réception, de l'arrêté préfectoral d'établissement des servitudes. Au cas où un propriétaire ne pourrait être atteint, la notification doit être faite au fermier, locataire, gardien de la propriété ou à défaut au maire de la commune (art. 11 du

décret du 15 février 1964).

### **III. - EFFETS DE LA SERVITUDE**

#### **A. - PRÉROGATIVES DE LA PUISSANCE PUBLIQUE**

##### **1° Prérogatives exercées directement par la puissance publique**

Droit pour le bénéficiaire d'enfouir dans une bande de terrain de 3 mètres maximum une ou plusieurs canalisations, une hauteur minimum de 0,60 mètre devant être respectée entre la génératrice supérieure des canalisations et le niveau du sol après travaux.

Droit pour le bénéficiaire d'essarter dans la bande de terrain mentionnée ci-dessus, ou dans une bande plus large déterminée par arrêté préfectoral, les arbres susceptibles de nuire à l'établissement et à l'entretien des canalisations.

Droit pour le bénéficiaire et les agents de contrôle de l'administration d'accéder au terrain dans lequel la canalisation est enfouie.

Droit pour le bénéficiaire d'effectuer tous travaux d'entretien et de réparation à condition d'en prévenir les personnes exploitant les terrains.

##### **2° Obligations de faire imposées au propriétaire**

Néant.

#### **B. - LIMITATIONS AU DROIT D'UTILISER LE SOL**

##### **1° Obligations passives**

Obligation pour les propriétaires et leurs ayants droit de s'abstenir de tout acte pouvant nuire au bon fonctionnement, à l'entretien et à la conservation de l'ouvrage.

##### **2° Droits résiduels du propriétaire**

Droit pour le bénéficiaire d'obtenir l'octroi d'un permis de construire, même si pour ce faire il convient de procéder au déplacement des canalisations. Les frais de ce déplacement sont à la charge du bénéficiaire de la servitude (art. 154 du décret du 15 février 1964), d'où la nécessité de prévoir, lors de l'élaboration des projets, des tracés de canalisations qui ménagent les possibilités d'implantation ultérieure de construction notamment aux abords des agglomérations. C'est ainsi que près des zones agglomérées les tracés de canalisations devront être prévus de préférence dans les lisières des parcelles, ou les traverser de manière qu'une utilisation rationnelle soit possible de part et d'autre de la canalisation (circulaire du 25 février 1965).

Droit pour le propriétaire qui s'est vu opposer un refus de permis de construire du fait de l'exercice de la servitude, de requérir soit à l'amiable, soit par voie d'expropriation, l'acquisition totale de sa propriété par le maître de l'ouvrage (art. 15 du décret du 15 février 1964).

## **SERVITUDE AC1**

\*\*\*\*

### **SERVITUDES POUR LA PROTECTION DES MONUMENTS HISTORIQUES (CLASSES OU INSCRITS)**

\*\*\*\*

#### **I. - GENERALITÉS**

Servitudes de protection des monuments historiques.

Loi du 31 décembre 1913 modifiée et complétée par les lois du 31 décembre 1921, 23 juillet 1927, 27 août 1941, 25 février 1943, 10 mai 1946, 21 juillet 1962, 30 décembre 1966, 23 décembre 1970, 31 décembre 1976, 30 décembre 1977, 15 juillet 1980, 12 juillet 1985 et du 6 janvier 1986, et par les décrets du 7 janvier 1959, 18 avril 1961, 6 février 1969, 10 septembre 1970, 7 juillet 1977 et 15 novembre 1984.

Loi n° 79-1 150 du 29 décembre 1979 relative à la publicité, aux enseignes et préenseignes (articles 41 et 44) complétée par la loi n° 85-729 du 18 juillet 1985 et décrets d'application n° 80-923 et n° 80-924 du 21 novembre 1980, n° 82-211 du 24 février 1982, n° 82-220 du 25 février 1982, n° 82-723 du 13 août 1982, n° 82-764 du 6 septembre 1982, n° 82-1044 du 7 décembre 1982 et n° 89-422 du 27 juin 1989.

Décret du 18 mars 1924 modifié par le décret du 13 janvier 1940 et par le décret n° 70-836 du 10 septembre 1970 (art. II), n° 84-1006 du 15 novembre 1984.

Décret n° 70-836 du 10 septembre 1970 pris pour l'application de la loi du 30 décembre 1966, complété par le décret n° 82-68 du 20 janvier 1982 (art. 4).

Décret n° 70-837 du 10 septembre 1970 approuvant le cahier des charges types pour l'application de l'article 2 de la loi du 30 décembre 1966.

Code de l'environnement

Code de l'urbanisme, articles L. 410-1, L. 421-1, L. 421-6, L.422-1, L. 422-2, L. 422-4 L.430-1, L. 430-8, L. 441-1, L. 441-2, R. 410-4, R. 410-13, R. 421-19, R. 421-36, R. 421-38 R 422-8, R. 421-38-1, R. 421-38-2, R. 421-38-3, R. 421-38-4, R. 421-38-8, R.430-4, R. 430-5 R.430-9, R. 430-10, R. 430-12, R. 430-15-7, R. 430-26, R. 430-27, R.441-3, R. 442-1, R. 442-4-8, R.442-4-9, R. 442-6, R. 442-6-4, R. 442-11-1, R. 442-12, R.442-13, R.443-9, R.443-10, R 443-13.

Code de l'expropriation pour cause d'utilité publique, article R. 11-15 et article II de la loi du

31 décembre 1913.

Décret n° 79-180 du 6 mars 1979 instituant des services départementaux de l'architecture.

Décret n° 79-181 du 6 mars 1979 instituant des délégués régionaux à l'architecture et à l'environnement.

Décret n° 80-911 du 20 novembre 1980 portant statut particulier des architectes en chef des monuments historiques modifié par le décret n° 88-698 du 9 mai 1988.

Décret n° 84-145 du 27 février 1984 portant statut particulier des architectes des bâtiments de France.

Décret n° 84-1007 du 15 novembre 1984 instituant auprès des préfets de région une commission régionale du patrimoine historique, archéologique et ethnologique.

Décret n° 85-771 du 24 juillet 1985 relatif à la commission supérieure des monuments historiques.

Décret n° 86-538 du 14 mars 1986 relatif aux attributions et à l'organisation des directions régionales des affaires culturelles.

Circulaire du 2 décembre 1977 (ministère de la culture et de l'environnement) relative au report en annexe des Plans Locaux d'Urbanisme, des servitudes d'utilité publique concernant les monuments historiques et les sites.

Circulaire n° 80-51 du 15 avril 1980 (ministère de l'environnement et du cadre de vie) relative à la responsabilité des délégués régionaux à l'architecture et à l'environnement en matière de protection des sites, abords et paysages.

Décret n° 99-78 du 5 février 1999 relatif à la commission régionale du patrimoine et des sites (CRPS).

Ministère de l'équipement, du logement, des transports et de la mer (direction de l'architecture et de l'urbanisme).

## **II. - PROCÉDURE D'INSTITUTION**

### **A. - PROCEDURE**

#### **a) Classement**

*(Loi du 31 décembre 1913 modifiée)*

Sont susceptibles d'être classés

- les immeubles par nature qui, dans leur totalité ou en partie, présentent pour l'histoire ou pour l'art un intérêt public;

- les immeubles qui renferment des stations ou des gisements préhistoriques ou encore des monuments mégalithiques;
- les immeubles dont le classement est nécessaire pour isoler, dégager, assainir ou mettre en valeur un immeuble classé ou proposé au classement
- d'une façon générale, les immeubles nus ou bâtis situés dans le champ de visibilité d'un immeuble classé ou proposé au classement.

L'initiative du classement appartient au ministre chargé de la culture. La demande de classement peut également être présentée par le propriétaire ou par toute personne physique ou morale y ayant intérêt. La demande de classement est adressée au préfet de région qui prend l'avis de la commission régionale du patrimoine et des sites. Elle est adressée au ministre chargé de la culture lorsque l'immeuble est déjà inscrit sur l'inventaire supplémentaire des monuments historiques.

Le classement est réalisé par arrêté du ministre chargé de la culture après avis de la commission supérieure des monuments historiques.

A défaut de consentement du propriétaire, le classement est prononcé par décret en Conseil d'Etat après avis de la commission supérieure des monuments historiques.

Le recours pour excès de pouvoir contre la décision de classement est ouvert à toute personne intéressée à qui la mesure fait grief.

Le déclassement partiel ou total est prononcé par décret en Conseil d'Etat, après avis de la commission supérieure des monuments historiques, sur proposition du ministre chargé des Affaires Culturelles.

#### ***b) Inscription sur l'inventaire supplémentaire des monuments historiques***

Sont susceptibles d'être portés sur cet inventaire

- les immeubles bâtis ou parties d'immeubles publics ou privés, qui, sans justifier une demande de classement immédiat, présentent un intérêt d'histoire ou d'art suffisant pour en rendre désirable la préservation (décret du 18 avril 1961 modifiant l'article 2 de la loi de 1913);
- les immeubles nus ou bâtis situés dans le champ de visibilité d'un immeuble classé ou inscrit (loi du 25 février 1943).

Il est possible de n'inscrire que certaines parties d'un édifice.

L'initiative de l'inscription appartient au préfet de région (art. 1er du décret n° 84-1006 du 15 novembre 1984). La demande d'inscription peut également être présentée par le propriétaire ou toute personne physique ou morale y ayant intérêt. La demande d'inscription est adressée au préfet de région.

L'inscription est réalisée par le préfet de région après avis de la commission régionale du



patrimoine et des sites. Le consentement du propriétaire n'est pas requis.

Le recours pour excès de pouvoir est ouvert à toute personne intéressée à qui la mesure fait grief.

### **c) Abords des monuments classés ou inscrits**

Dès qu'un monument a fait l'objet d'un classement ou d'une inscription sur l'inventaire, il est institué pour sa protection et sa mise en valeur un périmètre de visibilité de 500 mètres (1) dans lequel tout immeuble nu ou bâti visible du monument protégé ou en même temps que lui est frappé de la servitude des "abords" dont les effets sont visés au III A-2° (art. 1er et 3 de la loi du 31 décembre 1913 sur les monuments historiques).

La servitude des abords est suspendue par la création d'une zone de protection du patrimoine architectural et urbain (art. 70 de la loi n° 83-8 du 7 janvier 1983), par contre elle est sans incidence sur les immeubles classés ou inscrits sur l'inventaire supplémentaire.

L'article 72 de la loi n° 83-8 du 7 janvier 1983 relative à la répartition de compétences entre les communes, les départements, les régions et l'Etat a abrogé les articles 17 et 28 de la loi du 2 mai 1930 relative à la protection des monuments naturels et des sites, qui permettaient d'établir autour des monuments historiques une zone de protection déterminée comme en matière de protection des sites. Toutefois, les zones de protection créées en application des articles précités de la loi du 2 mai 1930 continuent à produire leurs effets jusqu'à leur suppression ou leur remplacement par des zones de protection du patrimoine architectural, urbain et paysager (Z.P.P.A.U.P.).

Dans ces zones, le permis de construire ne pourra être délivré qu'avec l'accord exprès du ministre chargé des monuments historiques et des sites ou de son délégué ou de l'autorité mentionnée dans le décret instituant la zone de protection (art. R. 421-38-6 du code de l'urbanisme).

(1) L'expression "périmètre de 500 mètres" employée par la loi doit s'entendre de la distance de 500 mètres entre l'immeuble classé ou inscrit et la construction projetée (Conseil d'Etat, 29 janvier 1971, S.C.1. "La Charmille de Monsoult" rec. p. 87, et 15 janvier 1982, Société de construction "Résidence Val Saint-Jacques" : DA 1982 nc 112).

## **B. - INDEMNISATION**

### **a) Classement**

Le classement d'office peut donner droit à indemnité au profit du propriétaire, s'il résulte des servitudes et obligations qui en découlent, une modification de l'état ou de l'utilisation des lieux déterminant un préjudice direct matériel et certain.

La demande d'indemnité devra être adressée au préfet et produite dans les six mois à dater de la notification du décret de classement. Cet acte doit faire connaître au propriétaire son droit éventuel à indemnité (Cass. civ. 1, 14 avril 1956 JC, p. 56, éd. G., IV, 74).

A défaut d'accord amiable, l'indemnité est fixée par le juge de l'expropriation saisi par la

partie la plus diligente (loi du 30 décembre 1966, article 1er, modifiant l'article S de la loi du 31 décembre 1913, décret du 10 septembre 1970, article 1er à 3). L'indemnité est alors fixée dans les conditions prévues à l'article 13 de l'ordonnance du 23 octobre 1958 (art. L. 13-4 du code de l'expropriation).

Les travaux de réparation ou d'entretien et de restauration exécutés à l'initiative du propriétaire après autorisation et sous surveillance des services compétents, peuvent donner lieu à participation de l'Etat qui peut atteindre 50 p. 100 du montant total des travaux.

Lorsque l'Etat prend en charge une partie des travaux, l'importance de son concours est fixée en tenant compte de l'intérêt de l'édifice, de son état actuel, de la nature des travaux projetés et enfin des sacrifices consentis par les propriétaires ou toutes autres personnes intéressées à la conservation du monument (décret du 18 mars 1924, art. 11).

#### **b) *Inscription sur l'inventaire supplémentaire des monuments historiques***

Les travaux d'entretien et de réparation que nécessite la conservation de tels immeubles ou parties d'immeubles peuvent, le cas échéant, faire l'objet d'une subvention de l'Etat dans la limite de 40 p. 100 de la dépense engagée. Ces travaux doivent être exécutés sous le contrôle du service des monuments historiques (loi de finances du 24 mai 1951).

#### **c) *Abords des monuments classés ou inscrits***

Aucune indemnisation n'est prévue.

### **C - PUBLICITE**

#### **a) *Classement et inscription sur l'inventaire des monuments historiques***

Publicité annuelle au *Journal officiel* de la République française.

Notification aux propriétaires des décisions de classement ou d'inscription sur l'inventaire.

#### **b) *Abords des monuments classés ou inscrits***

Les propriétaires concernés sont informés à l'occasion de la publicité afférente aux décisions de classement ou d'inscription.

La servitude " abords " est indiquée au certificat d'urbanisme.

### **III. - EFFETS DE LA SERVITUDE**

#### **A. - PRÉROGATIVES DE LA PUISSANCE PUBLIQUE**

##### **1° Prérogatives exercées directement par la puissance publique**

##### **a) *Classement***

Possibilité pour le ministre chargé des affaires culturelles de faire exécuter par les soins de l'administration et aux frais de l'Etat et avec le concours éventuel des intéressés, les travaux de réparation ou d'entretien jugés indispensables à la conservation des monuments classés (art. 9 de la loi modifiée du 31 décembre 1913).

Possibilité pour le ministre chargé des affaires culturelles de faire exécuter d'office par son administration les travaux de réparation ou d'entretien faute desquels la conservation serait gravement compromise et auxquels le propriétaire n'aurait pas procédé après mise en demeure ou décision de la juridiction administrative en cas de contestation. La participation de l'Etat au coût des travaux ne pourra être inférieure à 50 p. 100. Le propriétaire peut s'exonérer de sa dette en faisant abandon de l'immeuble à l'Etat (loi du 30 décembre 1966, art. 2 décret n° 70-836 du 10 septembre 1970, titre II) (1).

(1) Lorsque l'administration se charge de la réparation ou de l'entretien d'un immeuble classé, l'Etat répond des dommages causés au propriétaire, par l'exécution des travaux ou à l'occasion de ces travaux, sauf faute du propriétaire ou cas de force majeure (Conseil d'Etat, 5 mars 1982, Guetre Jean rec., p. 100).

Possibilité pour le ministre chargé des affaires culturelles, de poursuivre l'expropriation de l'immeuble au nom de l'Etat, dans le cas où les travaux de réparation ou d'entretien, faute desquels la conservation serait gravement compromise, n'auraient pas été entrepris par le propriétaire après mise en demeure ou décision de la juridiction administrative en cas de contestation (art. 9-1 de la loi du 31 décembre 1913 ; décret n° 70-836 du 10 septembre 1970, titre III). Possibilité pour le ministre chargé des affaires culturelles de poursuivre, au nom de l'Etat, l'expropriation d'un immeuble classé ou en instance de classement en raison de l'intérêt public qu'il offre du point de vue de l'histoire ou de l'art. Cette possibilité est également offerte aux départements et aux communes (art. 6 de la loi du 31 décembre 1913).

Possibilité pour le ministre chargé des affaires culturelles de poursuivre l'expropriation d'un immeuble non classé. Tous les effets du classement s'appliquent au propriétaire dès que l'administration lui a notifié son intention d'exproprier. Ils cessent de s'appliquer Si la déclaration d'utilité publique n'intervient pas dans les douze mois de cette notification (art. 7 de la loi du 31 décembre 1913).

Possibilité de céder de gré à gré à des personnes publiques ou privées les immeubles classés expropriés. La cession à une personne privée doit être approuvée par décret en Conseil d'Etat (art. 9-2 de la loi du 31 décembre 1913, décret n° 70-836 du 10 septembre 1970).

#### **b) Inscription sur l'inventaire supplémentaire des monuments historiques**

Possibilité pour le ministre chargé des affaires culturelles d'ordonner qu'il soit sursis à des travaux devant conduire au morcellement ou au dépeçage de l'édifice dans le seul but de vendre des matériaux ainsi détachés. Cette possibilité de surseoir aux travaux ne peut être utilisée qu'en l'absence de mesure de classement qui doit en tout état de cause, intervenir dans le délai de cinq ans.

### **2° Obligations de faire imposées au propriétaire**

#### **a) Classement**

*(Art. 9 de la loi du 31 décembre 1913 et art. 10 du décret du 18 mars 1924)*

Obligation pour le propriétaire de demander l'accord du ministre chargé des monuments historiques avant d'entreprendre tout travail de restauration, de réparation ou de modification, de procéder à tout déplacement ou destruction de l'immeuble. La démolition de ces immeubles demeure soumise aux dispositions de la loi du 31 décembre 1913 (art. L. 430-1, dernier alinéa, du code de l'urbanisme).

Les travaux autorisés sont exécutés sous la surveillance du service des monuments historiques. Il est à noter que les travaux exécutés sur les immeubles classés sont exemptés de permis de construire (art. R. 422-2 *b* du code de l'urbanisme), dès lors qu'ils entrent dans le champ d'application du permis de construire mais soumis à déclaration de travaux exemptés de permis de construire mais soumis à déclaration de travaux exemptés de permis de construire.

Lorsque les travaux nécessitent une autorisation au titre des installations et travaux divers du code de l'urbanisme (art. R. 442-2), le service instructeur doit recueillir l'accord du ministre chargé des monuments historiques, prévu à l'article 9 de la loi du 31 décembre 1913. Cette autorisation qui doit être accordée de manière expresse, n'est soumise à aucun délai d'instruction et peut être délivrée indépendamment de l'autorisation d'installation et travaux divers. Les mêmes règles s'appliquent pour d'autres travaux soumis à autorisation ou déclaration en vertu du code de l'urbanisme (clôtures, terrains de camping et caravanes, etc.).

Obligation pour le propriétaire, après mise en demeure, d'exécuter les travaux d'entretien ou de réparation faute desquels la conservation d'un immeuble classé serait gravement compromise. La mise en demeure doit préciser le délai d'exécution des travaux et la part des dépenses qui sera supportée par l'Etat et qui ne pourra être inférieure à 50 p. 100.

Obligation d'obtenir du ministre chargé des monuments historiques, une autorisation spéciale pour adosser une construction neuve à un immeuble classé (art. 12 de la loi du 31 décembre 1913). Aussi, le permis de construire concernant un immeuble adossé à un immeuble classé ne peut être délivré qu'avec l'accord exprès du ministre chargé des monuments historiques ou de son délégué (art. R. 421-38-3 du code de l'urbanisme) (1).

(1) Les dispositions de cet article ne sont applicables qu'aux projets de construction jouxtant un immeuble bâti et non aux terrains limitrophes (Conseil d'Etat, 15 mai 1981, Mme Castel : DA 1981, n° 212).

Ce permis de construire ne peut être obtenu tacitement (art. R. 421-12 et R. 421-19 *b* du code de l'urbanisme). Un exemplaire de la demande de permis de construire est transmis par le service instructeur, au directeur régional des affaires culturelles (art. R. 421-38-3 du code de l'urbanisme).

Lorsque les travaux concernant un immeuble adossé à un immeuble classé sont exemptés de permis de construire mais soumis au régime de déclaration en application de l'article L. 422-2 du code de l'urbanisme, le service instructeur consulte l'autorité visée à l'article R. 421-38-3 du code de l'urbanisme. L'autorité ainsi concernée fait connaître à l'autorité compétente son opposition ou les prescriptions qu'elle demande dans un délai d'un mois à dater de la réception de la demande d'avis par l'autorité consultée. A défaut de réponse

dans ce délai, elle est réputée avoir émis un avis favorable (art. R. 422-8 du code de l'urbanisme).

Le propriétaire qui désire édifier une clôture autour d'un immeuble classé, doit faire une déclaration de clôture en mairie, qui tient lieu de la demande d'autorisation prévue à l'article 12 de la loi, du 31 décembre 1913.

Obligation pour le propriétaire d'un immeuble classé d'aviser l'acquéreur, en cas d'aliénation, de l'existence de cette servitude.

Obligation pour le propriétaire d'un immeuble classé de notifier au ministre chargé des affaires culturelles toute aliénation quelle qu'elle soit, et ceci dans les quinze jours de sa date.

Obligation pour le propriétaire d'un immeuble classé d'obtenir du ministre chargé des affaires culturelles, un accord préalable quant à l'établissement d'une servitude conventionnelle.

#### **b) Inscription sur l'inventaire supplémentaire des monuments historiques**

*(Art. 2 de la loi du 31 décembre 1913 et art. 12 du décret du 18 mars 1924)*

Tous travaux sur un Monument Historique Inscrit à l'inventaire supplémentaire des Monuments Historiques est soumis à permis de construire. L'un des cinq exemplaires doit être adressé au Directeur Régional des Affaires Culturelles sous plis recommandés avec accusé de réception

Le ministre peut interdire les travaux qu'en engageant la procédure de classement dans les quatre mois, sinon le propriétaire reprend sa liberté (Conseil d'Etat, 2 janvier 1959, Dame Crozes : rec., p. 4).

Obligation pour le propriétaire qui désire démolir partiellement ou totalement un immeuble inscrit, de solliciter un permis de démolir. Un exemplaire de la demande est transmis au directeur régional des affaires culturelles (art. R. 430-4 et R. 430-5 du code de l'urbanisme). La décision doit être conforme à l'avis du ministre chargé des monuments historiques ou de son délégué (art. L. 430-8, R. 430-10 et R. 430-12 [loi du code de l'urbanisme]).

#### **c) Abords des monuments classés ou inscrits**

*(Art. 1<sup>er</sup>, 13 et 13 bis de la loi du 31 décembre 1913)*

Obligation au titre de l'article 13 *bis* de la loi de 1913, pour les propriétaires de tels immeubles, de solliciter l'autorisation préfectorale préalablement à tous travaux de construction nouvelle, de transformation et de modification de nature à en affecter l'aspect (ravalement, gros entretien, peinture, aménagement des toits et façades, etc.), de toute démolition et de tout déboisement.

Lorsque les travaux nécessitent la délivrance d'un permis de construire, ledit permis ne peut être délivré qu'avec l'accord de l'architecte des bâtiments de France. Cet accord est réputé

donné faute de réponse dans un délai d'un mois suivant la transmission de la demande de permis de construire par l'autorité chargée de son instruction, sauf Si l'architecte des bâtiments de France fait connaître dans ce délai, par une décision motivée, à cette autorité, son intention d'utiliser un délai plus long qui ne peut, en tout état de cause, excéder quatre mois (art. R. 421-38-4 du code de l'urbanisme).

L'évocation éventuelle du dossier par le ministre chargé des monuments historiques empêche toute délivrance tacite du permis de construire.

Lorsque les travaux sont exemptés de permis de construire mais soumis au régime de déclaration en application de l'article L. 422-2 du code de l'urbanisme, le service instructeur consulte l'autorité mentionnée à l'article R. 421-38-4 du code de l'urbanisme. L'autorité ainsi consultée fait connaître à l'autorité compétente son opposition ou les prescriptions qu'elle demande dans un délai d'un mois à dater de la réception de la demande d'avis par l'autorité consultée. A défaut de réponse dans ce délai, elle est réputée avoir émis un avis favorable (art. R. 422-8 du code de l'urbanisme).

Lorsque les travaux nécessitent une autorisation au titre des installations et travaux divers, l'autorisation exigée par l'article R. 442-2 du code de l'urbanisme tient lieu de l'autorisation exigée en vertu de l'article 13 *bis* de la loi du 31 décembre 1913 lorsqu'elle est donnée avec l'accord de l'architecte des bâtiments de France (art. R. 442-13 du code de l'urbanisme) et ce, dans les territoires où s'appliquent les dispositions de l'article R. 442-2 du code de l'urbanisme, mentionnées à l'article R. 442-1 dudit code).

Le permis de démolir visé à l'article L. 430-1 du code de l'urbanisme tient lieu d'autorisation de démolir prévue par l'article 13 *bis* de la loi du 31 décembre 1913. Dans ce cas, la décision doit être conforme à l'avis du ministre chargé des monuments historiques ou de son délégué (art. R. 430-12 du code de l'urbanisme).

Lorsque l'immeuble est inscrit sur l'inventaire supplémentaire des monuments historiques, ou situé dans le champ de visibilité d'un édifice classé ou inscrit et que par ailleurs cet immeuble est insalubre, sa démolition est ordonnée par le préfet (art. L. 28 du code de la santé publique) après avis de l'architecte des bâtiments de France. Cet avis est réputé délivré en l'absence de réponse dans un délai de quinze jours (art. R. 430-27 du code de l'urbanisme).

Lorsqu'un immeuble menaçant ruine, est inscrit sur l'inventaire des monuments historiques, ou situé dans le champ de visibilité d'un édifice classé ou inscrit ou est protégé au titre des articles 4, 9, 17 ou 28 de la loi du 2 mai 1930, et que par ailleurs cet immeuble est déclaré par le maire "immeuble menaçant ruine", sa réparation ou sa démolition ne peut être ordonnée par ce dernier qu'après avis de l'architecte des bâtiments de France. Cet avis est réputé délivré en l'absence de réponse dans un délai de huit jours (art. R. 430-26 du code de l'urbanisme).

En cas de péril imminent donnant lieu à l'application de la procédure prévue à l'article L. 511-3 du code de la construction et de l'habitation, le maire en informe l'architecte des bâtiments de France en même temps qu'il adresse l'avertissement au propriétaire.

## **B. - LIMITATIONS AU DROIT D'UTILISER LE SOL**



## **1° Obligations passives**

Immeubles classés, inscrits sur l'inventaire ou situés dans le champ de visibilité des monuments classés ou inscrits

Interdiction de toute publicité sur les immeubles classés ou inscrits ainsi que dans les zones de protection délimitées autour des monuments historiques classés, dans le champ de visibilité des immeubles classés ou inscrits et à moins de 100 mètres de ceux-ci

Interdiction d'installer des campings, sauf autorisation préfectorale, à moins de 500 mètres d'un monument classé ou inscrit. Obligation pour le maire de faire connaître par affiche à la porte de la mairie et aux points d'accès du monument l'existence d'une zone interdite aux campeurs (décret n° 68-134 du 9 février 1968).

Interdiction du camping et du stationnement de caravanes pratiqués isolément, ainsi que l'installation de terrains de camping et de caravanage à l'intérieur des zones de protection autour d'un monument historique classé, inscrit ou en instance de classement, défini au 3° de l'article 1er de la loi du 31 décembre 1913 ; une dérogation peut être accordée par le préfet ou le maire après avis de l'architecte des bâtiments de France (art. R. 443-9 du code de l'urbanisme). Obligation pour le maire de faire connaître par affiche à la porte de la mairie et aux principales voies d'accès de la commune, l'existence d'une zone de stationnement réglementé des caravanes.

## **2° Droits résiduels du propriétaire**

### **a) Classement**

Le propriétaire d'un immeuble classé peut le louer, procéder aux réparations intérieures qui n'affectent pas les parties classées, notamment installer une salle de bain, le chauffage central. Il n'est jamais tenu d'ouvrir sa maison aux visiteurs et aux touristes, par contre, il est libre s'il le désire d'organiser une visite dans les conditions qu'il fixe lui-même.

Le propriétaire d'un immeuble classé peut, Si des travaux nécessaires à la conservation de l'édifice sont exécutés d'office, solliciter dans un délai d'un mois à dater du jour de la notification de la décision de faire exécuter les travaux d'office, l'Etat d'engager la procédure d'expropriation. L'Etat doit faire connaître sa décision dans un délai de six mois, mais les travaux ne sont pas suspendus (art. 2 de la loi du 30 décembre 1966 ; art. 7 et 8 du décret du 10 septembre 1970).

La collectivité publique (Etat, département ou commune) devenue propriétaire d'un immeuble classé à la suite d'une procédure d'expropriation engagée dans les conditions prévues par la loi du 31 décembre 1913 (art. 6), peut le céder de gré à gré à une personne publique ou privée qui s'engage à l'utiliser aux fins et conditions prévues au cahier des charges annexé à l'acte de cession. La cession à une personne privée doit être approuvée par décret en Conseil d'Etat (art. 9-2 de la loi de 1913, art. 10 du décret n° 70-836 du 10 septembre 1970 et décret n° 70-837 du 10 septembre 1970).

### **b) Inscription sur l'inventaire supplémentaire des monuments historiques**

Néant.

**c) Abords des monuments historiques classés ou inscrits**

Néant.



## **SERVITUDE AC2**

\*\*\*\*

### **SERVITUDES POUR LA PROTECTION DES SITES ET MONUMENTS NATURELS (CLASSES OU INSCRITS)**

\*\*\*\*

#### **I - GENERALITES**

Servitudes de protection des sites et monuments naturels (réserves naturelles).

Loi n° 79-1150 du 29 décembre 1979 relative à la publicité, aux enseignes et préenseignes (articles 41 et 44), complétée par la loi n° 85-729 du 18 juillet 1985 et décrets d'application n° 80-923 et 80-924 du 21 novembre 1980, n°82-211 du 24 février 1982, n° 82-723 du 13 août 1982, n° 82-1044 du 7 décembre 1982.

Loi n° 83-8 du 7 janvier 1983 relative à la répartition de compétences entre les communes, les départements, les régions et l'Etat.

Loi n° 83-360 du 12 juillet 1983 relative à la démocratisation des enquêtes publiques et à la protection de l'environnement.

Décret n° 69-607 du 13 juin 1969 portant application des articles 4 et 5-1 de la loi du 2 mai 1930 modifiée.

Décret n° 69-825 du 28 août 1969 portant déconcentration et unification des organismes consultatifs en matière d'opération immobilières, d'architecture et d'espaces protégés (modifiés par décrets des 21 mars 1972, 6 mai 1974 et 14 mai 1976).

Décret n° 79-180 du 6 mars 1979 instituant les services départementaux de l'architecture.

Décret n° 79-181 du 6 mars 1979 instituant des délégués régionaux à l'architecture et à l'environnement.

Décret n° 85-467 du 24 avril 1985 relatif au statut particulier du corps des inspecteurs généraux des monuments historiques chargés des sites et paysages.

Décret n° 88-1124 du 15 décembre 1988 relatif à la déconcentration de la délivrance de certaines autorisations requises par la loi du 2 mai 1930 dans les sites classés ou en instance de classement.

## Code de l'environnement

Code de l'urbanisme, articles L. 410-1, L. 421-1, L. 422-2, L. 430-8, R. 410-4, R. 410-13, R. 421-19, R. 421-36, R. 421-38-5, R. 421-38-6, R. 421-38-8, R. 422-8, R. 430-10, R. 430-12, R. 430-15-7, R. 430-26, R. 430-27, R. 442-4-8, R. 442-4-9, R. 442-6, R. 443-9, R. 443-10.

Circulaire du 19 novembre 1979 relative à l'application du titre II de la loi n° 67-1174 du 28 décembre 1967 modifiant la loi du 2 mai 1930 sur les sites.

Circulaire n° 88-101 du 19 décembre 1988 relative à la déconcentration de la délivrance de certaines autorisations requises par la loi du 2 mai 1930.

Circulaire du 2 décembre 1977 (ministère de la culture et de l'environnement) relative au report des servitudes d'utilité publique concernant les monuments historiques et les sites, en annexe des Plans Locaux d'Urbanisme.

Circulaire n° 80-51 du 15 avril 1980 (ministère de l'environnement et du cadre de vie) relative à la responsabilité des délégués régionaux à l'architecture et à l'environnement en matière de protection des sites, abords et paysages.

Ministère de l'équipement, du logement, des transports et de la mer, direction de l'architecture et de l'urbanisme (sous direction des espaces protégés).

## II - PROCEDURE D'INSTITUTION

### A. - PROCEDURE

#### a) *Inscription sur l'inventaire des sites*

(Décret n° 69-603 du 13 juin 1969)

Sont susceptibles d'être portés sur cet inventaire, les monuments naturels et les sites qui ne présentent pas un intérêt exceptionnel mais dont l'évolution doit être rigoureusement suivie sur le plan paysager, non seulement du point de vue de la qualité de l'architecture, mais également de nombreux autres composants du paysage. L'autorité administrative a le pouvoir d'inscrire sur l'inventaire des sites, non seulement les terrains présentant en eux-mêmes du point de vue historique, scientifique, légendaire ou pittoresque un intérêt général, mais aussi dans la mesure où la nature du site le justifie, les parcelles qui contribuent à la sauvegarde de ces sites (Conseil d'Etat, 10 octobre 1973, S.C.I. du 27-29, rue Molitor : Dr. adm. 1973, n° 324).

Cette procédure peut ouvrir la voie à un classement ultérieur.

L'inscription est prononcée par arrêté du ministre dans les attributions duquel le site se trouve placé, sur proposition ou après avis de la commission départementale des sites.

Le consentement des propriétaires n'est pas demandé (Conseil d'Etat, 13 mars

1935, époux Moranville *leb.*, p. 325 ; 23 février 1949, Angelvy : *leb.*, p. 767), mais l'avis de la (ou les) commune(s) intéressée(s) est requis avant consultation de la commission départementale des sites.

Si le maire ne fait pas connaître au préfet la réponse du conseil municipal dans le délai de trois mois à compter de la réception de la demande d'avis, cette réponse est réputée favorable (art. 1er du décret du 13 juin 1969).

L'arrêté ne comporte pas nécessairement la liste des parcelles cadastrales inscrites sur l'inventaire; des limites naturelles dès lors qu'elles s'appuient sur une délimitation cadastrale (rivières, routes...) peuvent être utilisées.

S'agissant de la motivation de l'arrêté, le Conseil d'Etat dans une décision du 26 juillet 1985, Mme Robert Margat (Dr. adm. 1985, n° 510), confirmée par une autre décision en date du 7 novembre 1986 Geouffre de la Pradelle (AJDA 1987, p. 124, note X. Prétot), a jugé qu'une décision de classement d'un site ne présentant pas le caractère d'une décision administrative individuelle et que la circulaire de 1980 n'ayant pas valeur réglementaire, cette décision n'avait pas à être motivée. Cette jurisprudence doit être transposée pour la procédure d'inscription sur l'inventaire des sites.

#### **b) Classement du site**

Sont susceptibles d'être classés, les sites dont l'intérêt paysager est exceptionnel et qui méritent à cet égard d'être distingués et intégralement protégés et les sites présentant un caractère remarquable, qu'il soit artistique, historique, scientifique, légendaire ou pittoresque, qu'il convient de maintenir en l'état sauf Si le ministre, dans les attributions duquel le site se trouve placé, autorise expressément la modification.

L'initiative du classement peut émaner de la commission départementale des sites.

Le classement est prononcé après enquête administrative dirigée par le préfet et après avis de la commission départementale des sites.

Le préfet désigne le chef de service chargé de conduire la procédure et fixe la date à laquelle celle-ci doit être ouverte et sa durée qui est comprise entre quinze et trente jours. Pendant la période de vingt jours consécutive à la fin de l'enquête, toute personne concernée par le projet peut faire valoir ses observations.

L'arrêté indique les heures et les lieux où le public peut prendre connaissance du projet de classement qui comporte une notice explicative contenant l'objet de la mesure de protection et éventuellement les prescriptions particulières de classement et un plan de délimitation du site.

Cet arrêté est inséré dans deux journaux dont au moins un quotidien dont la distribution est assurée dans les communes intéressées. Il est en outre publié dans ces communes par voie d'affichage (art. 4 du décret du 13 juin 1969).

Lorsque les propriétaires ont donné leur consentement, le classement est prononcé par arrêté du ministre compétent (classement amiable) sans que l'avis de la commission

supérieure des sites soit obligatoire.

Si le consentement de tous les propriétaires n'est pas acquis, le classement est prononcé après avis de la commission supérieure des sites, par décret en Conseil d'Etat (classement d'office).

Lorsque le site est compris dans le domaine public ou privé de l'Etat, le ministre dans les attributions duquel le site se trouve placé et le ministre des finances donnent leur accord, le site est classé par arrêté du ministre compétent. Dans le cas contraire (accords non obtenus), le classement est prononcé par décret en Conseil d'Etat.

Lorsque le site est compris dans le domaine public ou privé d'un département, d'une commune ou appartient à un établissement public, le classement est prononcé par arrêté du ministre compétent Si la personne publique propriétaire consent à ce classement. Dans le cas contraire, il est prononcé par décret en Conseil d'Etat après avis de la commission supérieure des sites.

Le classement d'un lac privé ou d'un cours d'eau dont le lit est propriété privée, nécessite, lorsqu'il peut produire une énergie électrique permanente (été comme hivers) d'au moins 50 kilowatts, l'avis des ministres intéressés (art. 6 et 8 de la loi du 2 mai 1930).

Cet avis doit être formulé dans un délai de trois mois. En cas d'accord entre les ministres, le classement est prononcé par arrêté, dans le cas contraire par décret en Conseil d'Etat.

La protection d'un site ou d'un monument naturel peut faire l'objet d'un projet de classement. Dans ce cas, les intéressés sont invités à présenter leurs observations. Pour ce faire, une enquête publique est prévue, dont les modalités sont fixées par le décret du 13 juin 1969 dans son article 4.

### **c) Zones de protection**

*(Titre III, loi du 2 mai 1930)*

La loi du 2 mai 1930 dans son titre III avait prévu l'établissement d'une zone de protection autour des monuments classés ou des sites classés ou inscrits, lorsque la protection concernait des paysages très étendus et que leur classement aurait dépassé le but à atteindre ou encore aurait été trop onéreux.

La loi n° 83-8 du 7 janvier 1983 abroge les articles 17 à 20 et 28 de la loi du 2 mai 1930, relatifs à la zone de protection de cette loi. Toutefois, les zones de protection créées en application de la loi de 1930 continuent à produire leurs effets jusqu'à leur suppression ou leur remplacement par des zones de protection du patrimoine architectural, urbain et paysager (Z.P.P.A.U.P.).

## **B. - INDEMNISATION**

### **a) Inscription sur l'inventaire des sites**

Aucune indemnité n'est prévue compte tenu qu'il s'agit de servitudes peu gênantes pour les propriétaires.

#### **b) Classement**

Peut donner lieu à indemnité au profit des propriétaires s'il entraîne une modification de l'état ou de l'utilisation des lieux déterminant un préjudice direct, matériel et certain. La demande doit être présentée par le propriétaire dans le délai de six mois à dater de la mise en demeure.

A défaut d'accord amiable, l'indemnité est fixée par le juge de l'expropriation.

#### **c) Zone de protection**

L'indemnité est prévue comme en matière de classement, mais le propriétaire dispose d'un délai d'un an après la notification du décret pour faire valoir ses réclamations devant les tribunaux judiciaires.

### **C. - PUBLICITÉ**

#### **a) Inscription sur l'inventaire des sites**

Insertion de l'arrêté prononçant l'inscription dans deux journaux dont au moins un quotidien dont la distribution est assurée dans les communes intéressées. L'insertion est renouvelée au plus tard le dernier jour du mois qui suit la première publication.

Affichage en mairie et à tout autre endroit habituellement utilisé pour l'affichage des actes publics, pour une durée qui ne peut être inférieure à un mois.

Publication annuelle au *Journal officiel* de la République française et insertion au recueil des actes administratifs du département.

La décision d'inscription est notifiée aux propriétaires (lorsque leur nombre est inférieur à cent) des parcelles concernées, faute de quoi la décision ne leur serait pas opposable (Conseil d'Etat, 6 octobre 1976, ministre des aff. cult. et assoc. des habitants de Roquebrune Conseil d'Etat, 14 décembre 1981, Société centrale d'affichage et de publicité : *Leb.*, p. 466).

Une publicité collective peut être substituée à la notification individuelle dans les cas où le nombre de propriétaires est supérieur à cent ou lorsque l'administration est dans l'impossibilité de connaître l'identité ou le domicile des propriétaires (art. 4 nouveau de la loi du 2 mai 1930, loi du 28 décembre 1967, article 2 du décret du 13 juin 1969). Cette publicité est réalisée à la diligence du préfet.

#### **b) Classement**

Publication au *Journal officiel* de la République française.

Notification au propriétaire lorsque la décision comporte des prescriptions particulières tendant à modifier l'état ou l'utilisation des lieux (décret n° 69-607 du 13 juin

1969).

### **c) Zone de protection**

La publicité est la même que pour le classement.

## **III. - EFFETS DE LA SERVITUDE**

### **A. - PRÉROGATIVES DE LA PUISSANCE PUBLIQUE**

#### **1° Prerogatives exercées directement par la puissance publique**

##### **a) Inscription sur l'inventaire des sites**

Si le propriétaire a procédé à des travaux autres que l'exploitation courante ou l'entretien normal sans en avoir avisé le maire 4 mois à l'avance, l'interruption des travaux peut être ordonnée, soit sur réquisition du ministère public agissant à la requête du maire, du fonctionnaire compétent ou de l'une des associations visées à l'article L. 480-I du code de l'urbanisme, soit même d'office, par le juge d'instruction saisi des poursuites ou par le tribunal correctionnel.

Le maire peut également, Si l'autorité judiciaire ne s'est pas encore prononcée, ordonner par arrêté motivé l'interruption des travaux.

Le maire peut être chargé de l'exécution de la décision judiciaire et prendre toute mesure de coercition nécessaire notamment procéder à la saisie des matériaux approvisionnés ou du matériel de chantier (art. 22 nouveau de la loi du 28 décembre 1967).

##### **b) Instance de classement d'un site**

Si une menace pressante pèse sur un site, le ministre peut ouvrir une instance de classement, sans instruction préalable. Cette mesure conservatoire s'applique immédiatement, dès notification au préfet et au propriétaire. Lorsque l'identité ou le domicile du propriétaire sont inconnus, la notification est valablement faite au maire qui en assure l'affichage et, le cas échéant, à l'occupant des lieux.

L'instance de classement vaut pendant une année et emporte tous les effets du classement (art. 9 de la loi du 2 mai 1930, arrêts du Conseil d'Etat du 24 novembre 1978, Dame Lamarche Jacomet, et 12 octobre 1979, commune de Trégastel : Dr. adm. 1979, n° 332).

Elle a pour objet, non de subordonner la validité du classement à la notification du projet aux propriétaires intéressés, mais de conférer à l'administration la faculté de faire obstacle à la modification de l'état ou de l'aspect des lieux, dès avant l'intervention de l'arrêté ou du décret prononçant le classement (Conseil d'Etat, 31 mars 1978, société Cap-Bénat).

#### **2° Obligations de faire imposées au propriétaire**

##### **a) Inscription sur l'inventaire des sites**

*(Art. 4, loi du 2 mai 1930)*

Obligation pour le propriétaire d'aviser le préfet quatre mois à l'avance de son intention d'entreprendre des travaux autres que ceux d'exploitation courante ou d'entretien normal (art. 4 de la loi du 2 mai 1930, art. 3 de la loi du 28 décembre 1967 et circulaire du 19 novembre 1969).

A l'expiration de ce délai, le silence de l'administration équivaut à une acceptation ; le propriétaire peut alors entreprendre les travaux envisagés, sous réserve du respect des règles relatives au permis de construire.

Lorsque l'exécution des travaux nécessitent la délivrance d'un permis de construire, la demande de permis tient lieu de la déclaration préalable prévue à l'article 4 de la loi du 2 mai 1930. Le permis de construire est délivré après avis de l'architecte des bâtiments de France cet avis est réputé favorable faute de réponse dans le délai d'un mois suivant la transmission de la demande de permis de construire par l'autorité chargée de son instruction, sauf si l'architecte des bâtiments de France fait connaître dans ce délai, par une décision motivée, à cette autorité, son intention d'utiliser un délai plus long qui ne peut en tout état de cause excéder deux mois (art. R. 421-38-5 du code de l'urbanisme).

Lorsque l'exécution des travaux est subordonnée à la délivrance d'un permis de démolir, la demande de permis tient lieu de la déclaration préalable prévue à l'article 4 de la loi du 2 mai 1930 (art. L. 430-8 du code de l'urbanisme). Dans ce cas le permis de démolir doit être conforme à l'avis du ministre chargé des sites, ou de son délégué (art. R. 430-12 du code de l'urbanisme). En outre, le ministre chargé de l'urbanisme peut, soit d'office, soit à la demande d'un autre ministre, évoquer tout dossier et prendre les décisions nécessaires conjointement avec le ministre, intéressé (art. R. 430-15-7 du code de l'urbanisme).

Lorsqu'un immeuble menaçant ruine est situé dans un site inscrit, sa réparation ou sa démolition ne peut être ordonnée par le maire conformément aux articles L. 511-1 et L. 511-2 du code de la construction et de l'habitation, qu'après avis de l'architecte des bâtiments de France. Cet avis est réputé délivré en l'absence de réponse dans le délai de huit jours. En cas de péril imminent donnant lieu à application de la procédure prévue à l'article L. 511-3 du code de la construction et de l'habitation, le maire informe l'architecte des bâtiments de France en même temps qu'il adresse l'avertissement au propriétaire (art. R. 430-26 du code de l'urbanisme).

Lorsqu'un immeuble insalubre est situé dans un site inscrit, sa démolition ordonnée par le préfet en application de l'article 28 du code de la santé publique de l'architecte des bâtiments de France. Cet avis est réputé délivré en l'absence de réponse dans un délai de quinze jours (art. R. 430-27 du code de l'urbanisme).

Lorsque l'exécution des travaux est subordonnée à la délivrance d'une autorisation d'utilisation du sol en application des dispositions du titre II du livre IV de la deuxième partie du code de l'urbanisme, la demande d'autorisation tient lieu de la déclaration préalable (art. 1<sup>er</sup> du décret n° 77-734 du 7 juillet 1977 modifiant l'article 17 bis du décret n° 70-288 du 31 mars 1970).

La décision est de la compétence du maire.

L'administration ne peut s'opposer aux travaux qu'en ouvrant une instance de classement.

Lorsque les travaux sont exemptés de permis de construire, mais soumis au régime de déclaration en application de l'article L. 422-2 du code de l'urbanisme, le service instructeur consulte les autorités mentionnées à l'article R. 421-38-5 du code de l'urbanisme. Les autorités ainsi consultées font connaître à l'autorité compétente leur opposition ou les prescriptions qu'elles demandent dans un délai d'un mois à dater de la réception de la demande d'avis par l'autorité consultée. A défaut de réponse dans ce délai, elles sont réputées avoir émis un avis favorable (art. R. 422-8 du code de l'urbanisme).

#### **b) Classement d'un site et instance de classement**

*(Art. 9 et 12 de la loi du 2 mai 1930)*

Obligation pour le propriétaire d'obtenir une autorisation avant l'exécution de tous les travaux susceptibles de détruire ou de modifier l'état ou l'aspect des lieux. Cette disposition vise notamment, la construction (interdiction de bâtir, règles de hauteur, aspect extérieur des immeubles), la transformation, la démolition d'immeubles, l'ouverture de carrières, la transformation des lignes aériennes de distribution électrique ou téléphonique, etc.

Cette autorisation spéciale est délivrée soit :

- par le préfet pour les ouvrages mentionnés à l'article R. 421-I du code de l'urbanisme à l'exception de ceux prévus au 2 de cet article, pour les constructions et travaux ou ouvrages exemptés de permis de construire en application du deuxième alinéa de l'article R. 422-I et de l'article R. 422-2 du code de l'urbanisme, pour l'édification ou la modification des clôtures

- par le ministre chargé des sites dans tous les autres cas, ainsi que lorsque ce ministre a décidé d'évoquer le dossier (art. 2 du décret n° 88-1124 du 15 décembre 1988 modifiant l'article 9 de la loi du 2 mai 1930).

La commission départementale des sites et éventuellement la commission supérieure doivent être consultées préalablement à la décision ministérielle.

Le permis de construire étant subordonné à un accord exprès, le pétitionnaire ne pourra bénéficier d'un permis tacite (art. R.421-12 et R. 421-19 du code de l'urbanisme).

Lorsque les travaux sont exemptés de permis de construire mais soumis au régime de déclaration en application de l'article L. 422-2 du code de l'urbanisme, le service instructeur consulte les autorités mentionnées à l'article R. 421-38-6 II du code de l'urbanisme.

Les autorités ainsi consultées font connaître à l'autorité compétente leur opposition ou les prescriptions qu'elles demandent dans un délai d'un mois à dater de la réception de la demande d'avis par l'autorité consultée. A défaut de réponse dans ce délai, elles sont réputées avoir émis un avis favorable (art. R. 422-8 du code de l'urbanisme).



La démolition des immeubles dans les sites classés demeure soumise aux dispositions de la loi du 2 mai 1930 modifiée (art. L. 430-I, dernier alinéa, du code de l'urbanisme).

Lorsque les travaux projetés nécessitent une autorisation au titre des installations et travaux divers du code de l'urbanisme, l'autorisation exigée par l'article R. 442-2 du code de l'urbanisme tient lieu de l'autorisation exigée en vertu de l'article 9 (instance de classement) et 12 (classement) de la loi du 2 mai 1930 sur les sites, et ce sur les territoires mentionnés à l'article R 442-1 dudit code, où s'appliquent les dispositions de l'article R. 442-2 du code de l'urbanisme.

Dans les communes où un plan d'occupation des sols n'a pas été approuvé, cette autorisation est délivrée par le préfet (art. R. 442-6-4 [301 du code de l'urbanisme).

Obligation pour le vendeur de prévenir l'acquéreur de l'existence de la servitude et de signaler l'aliénation au ministre compétent.

Obligation pour le propriétaire à qui l'administration a notifié l'intention de classement de demander une autorisation avant d'apporter une modification à l'état des lieux et à leur aspect, et ce pendant une durée de douze mois à dater de la notification (mesures de sauvegarde : art. 9 nouveau de la loi du 2 mai 1930, loi du 28 décembre 1967).

### **c) Zone de protection du site**

*(Art. 17 de la loi du 2 mai 1930)*

Les effets de l'établissement d'une zone varient selon les cas d'espèce, puisque c'est le décret de protection qui détermine exactement les servitudes imposées au fonds.

Lorsque les travaux nécessitent un permis de construire, le dit permis ne peut être délivré qu'avec l'accord exprès du ministre chargé des sites ou de leur délégué ou encore de l'autorité mentionnée dans le décret instituant la zone de protection (art. R. 421-38-6 du code de l'urbanisme).

Le pétitionnaire ne pourra bénéficier d'un permis de construire tacite (art. R. 421-12 et R. 421-19 du code de l'urbanisme).

Lorsque les travaux sont soumis au régime de déclaration en application de l'article L. 422-2 du code de l'urbanisme, le service instructeur consulte les autorités mentionnées à l'article R. 421-38-6 II du code de l'urbanisme. Les autorités ainsi consultées font connaître à l'autorité compétente leur opposition ou les prescriptions qu'elles demandent dans un délai d'un mois à dater de la réception de la demande d'avis par l'autorité consultée. A défaut de réponse dans ce délai, elles sont réputées avoir émis un avis favorable (art. R. 422-8 du code de l'urbanisme).

Le permis de démolir visé aux articles L. 430-I et suivants du code de l'urbanisme, tient lieu de l'autorisation de démolir prévue par la loi du 2 mai 1930 sur les sites (article L. 430-I du code de l'urbanisme). Dans ce cas, le permis de démolir doit être conforme à l'avis du ministre des sites ou de son délégué.

## **B. - LIMITATIONS AU DROIT D'UTILISER LE SOL**

### **1° Obligations passives**

#### **a) *Inscription sur l'inventaire des sites***

Interdiction de toute publicité, sauf dérogation (dans les formes prévues à la section 4 de la loi n° 79-1150 du 29 décembre 1979 relative à la publicité, aux enseignes et préenseignes, modifiée par la loi n° 85-729 du 18 juillet 1985) dans les sites inscrits à l'inventaire et dans les zones de protection délimitées autour de ceux-ci (art. 7 de la loi de 1979).

Les préenseignes sont soumises aux dispositions mentionnées ci-dessus concernant la publicité (art. 18 de la loi du 29 décembre 1979).

L'installation des enseignes est soumise à autorisation dans les zones visées ci-dessus (art. 17 de la loi du 29 décembre 1979).

Interdiction d'établir des campings sauf autorisation préfectorale (décret n° 59-275 du 7 février 1959 et décret d'application n° 68-134 du 9 février 1968) ou de créer des terrains aménagés en vue du stationnement des caravanes (art. R. 443.9 du code de l'urbanisme). Obligation pour le maire de faire connaître par affichage et panneaux ces réglementations.

#### **b) *Classement du site et instance de classement***

Interdiction de toute publicité sur les monuments naturels et dans les sites classés (art. 4 de la loi du 29 décembre 1979). Les préenseignes sont soumises à la même interdiction (art. 18 de la loi du 29 décembre 1979).

L'installation d'une enseigne est soumise à autorisation dans les zones visées ci-dessus (art. 17 de la loi du 29 décembre 1979).

Interdiction à quiconque d'acquérir un droit de nature à modifier le caractère et l'aspect des lieux.

Interdiction d'établir une servitude conventionnelle sauf autorisation du ministre compétent.

Interdiction d'établir des campings sauf autorisation ministérielle accordée après avis de la commission départementale et supérieure des sites (décret n° 59-275 du 7 février 1959 et décret d'application n° 68-134 du 9 février 1968), ou de créer des terrains aménagés en vue du stationnement des caravanes (art. R. 443-9 du code de l'urbanisme). Obligation pour le maire de faire connaître ces réglementations par affichage et panneaux.

#### **c) *Zone de protection d'un site***

Obligation pour le propriétaire des parcelles situées dans une telle zone de se soumettre aux servitudes particulières à chaque secteur déterminé par le décret d'institution et relatives aux servitudes de hauteur, à l'interdiction de bâtir, à l'aspect esthétique des

constructions... La commission supérieure des sites est, le cas échéant, consultée par les préfets ou par le ministre compétent préalablement aux décisions d'autorisation.

Interdiction de toute publicité, sauf dérogation dans les formes prévues à la section 4 de la loi du 29 décembre 1979, dans les zones de protection délimitées autour d'un site classé (art. 7 de la loi de 1979).

Les préenseignes sont soumises aux dispositions mentionnées ci-dessus, en ce qui concerne la publicité (art. 18 de la loi de 1979).

Interdiction en règle générale d'établir des campings et terrains aménagés en vue du stationnement des caravanes.

## **2° Droits résiduels du propriétaire**

### **a) *Inscription sur l'inventaire des sites***

Possibilité pour le propriétaire de procéder à des travaux d'exploitation courante en ce qui concerne les fonds ruraux et d'entretien normal pour les édifices dans les conditions mentionnées au § A 20 a.

### **b) *Classement d'un site***

Possibilité pour le propriétaire de procéder aux travaux pour lesquels il a obtenu l'autorisation dans les conditions visées au § A 20 b.

## RÉSERVES NATURELLES

---

### I. - GÉNÉRALITÉS

Servitudes concernant les réserves naturelles.

Loi n° 76-629 du 10 juillet 1976 relative à la protection de la nature (chapitre III), complétée et modifiée par la loi n° 83-663 du 22 juillet 1983 (art. 58) relative à la répartition de compétences entre les communes, les départements, les régions et l'Etat, et la loi n° 87-502 du 8 juillet 1987.

Loi du 2 mai 1930 relative à la protection des monuments naturels et des sites de caractère artistique, historique, scientifique, légendaire ou pittoresque, articles 13 et 17 à 20 inclus (art. 27 de la loi susvisée).

Loi n° 79-1150 du 29 décembre 1979 relative à la publicité, aux enseignes et préenseignes, et décrets d'application n° 80-923 et 80-924 du 21 novembre 1980, n° 82-211 du 24 février 1982, n° 82-723 du 13 août 1982, n° 82-1044 du 7 décembre 1982.

Code de l'urbanisme, articles L. 421-1, L. 422-1, L. 422-2 et R. 421-19 f, R. 421-38-7 et R. 422-8.

Décret n° 77-1298 du 25 novembre 1977 pris pour application de la loi précitée du 10 juillet 1976.

Décret n° 86-1136 du 17 octobre 1986 relatif à la déconcentration des réserves naturelles volontaires.

Ministère chargé de l'environnement (direction de la protection de la nature).

### II. - PROCÉDURE D'INSTITUTION

#### A. - PROCÉDURE

##### a) *Classement en réserve naturelle*

Des parties du territoire d'une ou plusieurs communes peuvent être classées en réserve naturelle, lorsque la conservation de la faune, de la flore, du sol, des eaux, des gisements de minéraux ou de fossiles et, en général du milieu naturel, présente une importance particulière ou qu'il convient de les soustraire à toute intervention artificielle susceptible de les dégrader. Le classement peut affecter le domaine public maritime et les eaux territoriales françaises (loi n° 76-629 du 10 juillet 1976, art. 16).

La décision de classement est prise par décret en Conseil d'Etat, après :

- avis du conseil national de la protection de la nature et de la commission départementale des sites siégeant en formation de protection de la nature ;
- enquête menée dans les formes prévues par le code de l'expropriation pour cause d'utilité publique sous réserve de certaines particularités ;
- consultation de toutes les collectivités locales concernées ;
- avis des ministres de l'intérieur, de l'agriculture, de la défense, de l'économie, du budget, de l'environnement, de l'industrie et plus spécialement du ministre chargé des mines et des autres ministres intéressés (art. 17 de la loi n° 76-629 du 10 juillet 1976 et art. 1<sup>er</sup> et 10 du décret n° 77-1298 du 25 novembre 1977).

En cas de consentement des propriétaires, le classement est prononcé par décret après une procédure légèrement simplifiée (art. 17 de la loi n° 76-629 du 10 juillet 1976 et articles 8 et 9 du décret n° 77-1298 du 25 novembre 1977).

*b) Zone de protection d'un site*

*(Art. 27 de la loi n° 76-629 du 10 juillet 1976)*

Les articles 17 à 20 de la loi du 2 mai 1930 relative à la protection des monuments naturels et des sites de caractère artistique, historique, scientifique, légendaire ou pittoresque, concernant les zones de protection d'un site, sont applicables aux réserves naturelles créées en application de la loi n° 76-629 du 10 juillet 1976 relative à la protection de la nature (se référer à la fiche AC 2, Protection des sites naturels et urbains, § II-A c).

La loi n° 83-8 du 7 janvier 1983 a abrogé les articles 17 à 20 et 28 de la loi de 1930. Toutefois, les zones de protection créées en application de la dite loi continuent à produire leurs effets jusqu'à leur suppression ou leur remplacement par des zones de protection du patrimoine architectural et urbain (se référer à la fiche AC 4).

*c) Périmètre de protection autour des réserves naturelles*

*(Art. 58 de la loi n° 83-663 du 22 juillet 1983)*

Un périmètre de protection peut être institué autour des réserves naturelles sur proposition ou après accord du conseil municipal de la ou des communes intéressées.

Le périmètre de protection est créé par arrêté du représentant de l'Etat dans le département après enquête publique et accord du conseil municipal de la ou des communes intéressées.

*d) Réserve naturelle volontaire*

Les propriétaires, afin de protéger sur leur propriété, les espèces de la faune et de la flore sauvage présentant un intérêt particulier sur le plan scientifique et écologique, peuvent demander que leur propriété soit agréée comme réserve naturelle volontaire. L'agrément est donné pour une durée de six ans renouvelable par tacite reconduction, par le préfet du département dans lequel se trouve située la propriété, après une procédure qui comporte la demande d'avis du ou des conseils municipaux intéressés, des administrations civiles ou militaires intéressées, de l'association communale de chasse agréée si la pratique de la chasse à l'intérieur de la réserve est susceptible d'être plus strictement réglementée que par le droit commun (art. 24 et 25 de la loi n° 76-629 du 10 juillet 1976 et art. 17 à 21 du décret n° 77-1298 du 25 novembre 1977).

L'agrément ne peut être donné si la réserve n'est pas compatible avec les dispositions d'aménagement et d'urbanisme applicables aux territoires en cause (art. 19 et 21 du décret n° 77-1298 du 25 novembre 1977).

**B. - INDEMNISATION**

*a) Classement en réserve naturelle*

Une indemnité peut être due aux propriétaires, aux titulaires de droits réels ou de leurs ayants droit, lorsque le classement comporte des prescriptions de nature à modifier l'état ou l'utilisation antérieure des lieux déterminant un préjudice direct, matériel et certain.

La demande d'indemnisation doit être produite dans un délai de six mois à dater de la décision de classement. A défaut d'accord amiable, l'indemnité est fixée par le juge de l'expropriation (art. 10 de la loi n° 76-629 du 10 juillet 1976).

*b) Zone de protection d'un site*

*(Art. 27 de la loi n° 76-629 du 10 juillet 1976)*

Se référer à la fiche AC 2 (protection des sites naturels et urbains, § II B c).

c) *Périmètre de protection autour des réserves naturelles*

Aucune indemnité n'est prévue. Cependant, les propriétaires des terrains compris dans une telle zone, peuvent demander une indemnité s'ils sont en mesure d'apporter la preuve d'une atteinte à leur droit de propriété, constitutif d'un dommage direct, certain, grave et spécial.

d) *Réserves naturelles volontaires*

Néant.

## C. - PUBLICITÉ

a) *Classement en réserve naturelle*

L'acte de classement est :

- publié, à la diligence du préfet, par mention au recueil des actes administratifs et dans deux journaux régionaux ou locaux diffusés dans le département (art. 19 du décret n° 77-1298 du 25 novembre 1977) ;
- affiché pendant quinze jours dans chacune des communes concernées. Cette formalité est certifiée par le maire qui adresse à cette fin un bulletin d'affichage et de dépôt au préfet (art. 11 du décret n° 77-1298 du 25 novembre 1977) ;
- notifié aux propriétaires et aux titulaires de droits réels portant sur les immeubles classés. Lorsque la décision de classement comporte des prescriptions particulières tendant à modifier l'état ou l'utilisation des lieux, cette notification est accompagnée d'une mise en demeure d'avoir à mettre les lieux en conformité avec les dites prescriptions, sans préjudice des demandes éventuelles d'indemnisation. Lorsque l'identité ou l'adresse du propriétaire ou du titulaire du droit réel est inconnu, la notification est faite au maire qui en assure l'affichage et le cas échéant, la communication à l'occupant des lieux (art. 19 de la loi n° 76-629 du 10 juillet 1976 et art. 13 et 20 du décret n° 77-1298 du 25 novembre 1977) ;
- communiqué aux maires par les soins du ministre chargé de la protection de la nature, afin que l'acte soit transcrit à chaque révision du cadastre (art. 19 de la loi n° 76-629 du 10 juillet 1976) ;
- reporté pour les forêts soumises au régime forestier, au document d'aménagement de la forêt approuvé, et pour les forêts privées au plan simple de gestion agréé si tel est le cas (art. 14 du décret n° 77-1298 du 25 novembre 1977).

b) *Zone de protection d'un site*  
(Art. 27 de la loi n° 76-629 du 10 juillet 1976)

Se référer à la fiche AC 2 (protection des sites naturels et urbains, § II C c).

c) *Périmètre de protection autour des réserves naturelles*

Même publicité que pour le classement.

d) *Réserves naturelles volontaires*

La décision d'agrément est :

- affichée dans chacune des communes intéressées, dans les mêmes conditions qu'un décret de classement, et ce, à la diligence du préfet ;
- notifiée aux intéressés, aux administrations civiles et militaires et aux organismes concernés.



### III. - EFFETS DE LA SERVITUDE

#### A. - PRÉROGATIVES DE LA PUISSANCE PUBLIQUE

##### 1<sup>o</sup> Prerogatives exercées directement par la puissance publique

###### a) Classement en réserves naturelles

Possibilité pour l'administration, de soumettre à un régime particulier et le cas échéant d'interdire toute action susceptible de nuire au développement naturel de la faune et de la flore, et plus généralement d'altérer le caractère de la réserve, notamment, la chasse et la pêche ; les activités agricoles, forestières et pastorales ; industrielles, minières ; publicitaires et commerciales ; l'exécution de travaux publics ou privés, l'extraction de matériaux concessibles ou non ; l'utilisation des eaux ; la circulation du public quel que soit le moyen employé ; la divagation des animaux domestiques et le survol de la réserve (art. 18 de la loi n° 76-629 du 10 juillet 1976).

Possibilité pour le ministre chargé de la protection de la nature, de fixer les modalités de gestion administrative de la réserve naturelle. Il peut à cet effet, passer des conventions avec les propriétaires des terrains classés, des associations régies par la loi de 1901, des fondations, des collectivités locales ou des établissements publics. Des établissements publics spécifiques peuvent être également créés à cet effet (art. 25 de la loi n° 76-629 du 10 juillet 1976).

Possibilité pour les fonctionnaires et agents habilités à constater les infractions (art. 29 de la loi n° 76-629 du 10 juillet 1976), à visiter les réserves naturelles en vue de s'assurer du respect des règles auxquelles elles sont soumises et d'y constater toute infraction (art. 31 de la loi n° 76-629 du 10 juillet 1976).

Possibilité d'ordonner l'interruption des travaux, soit sur réquisition du ministère public à la requête du maire, du fonctionnaire compétent ou de l'une des associations visées à l'article 40 de la loi n° 76-629 du 10 juillet 1976, soit même d'office, par le juge d'instruction saisi des poursuites ou par le tribunal correctionnel.

Le maire peut ordonner l'interruption des travaux, si l'autorité judiciaire ne s'est pas encore prononcée.

Possibilité pour le maire de prendre toutes mesures de coercition nécessaires pour assurer l'application immédiate de la décision judiciaire ou de son arrêté en procédant notamment à la saisie des matériaux approvisionnés ou du matériel de chantier (art. 34 de la loi n° 76-629 du 10 juillet 1976 et art. L. 480-2 du code de l'urbanisme).

###### b) Zone de protection d'un site

(Art. 27 de la loi n° 76-629 du 10 juillet 1976)

Se référer à la fiche AC 2 (protection des sites naturels et urbains, § III A-1<sup>o</sup> c).

###### c) Périmètre de protection autour des réserves naturelles

Mêmes prerogatives que pour le classement en réserve naturelle.

###### d) Réserves naturelles volontaires

Possibilité de réglementer ou d'interdire, le cas échéant, les activités ou actions suivantes : la chasse et la pêche ; les activités agricoles pastorales et forestières ; l'exécution de travaux de construction et d'installations diverses ; l'exploitation de gravières et carrières ; la circulation et le stationnement des personnes, des animaux et des véhicules ; le jet ou le dépôt à l'intérieur de la réserve, de tous matériaux, produits, résidus et détritiques de quelque nature que ce soit, pouvant porter atteinte au milieu naturel ; les actions de nature à porter atteinte à l'intégrité des animaux non domestiques ou des végétaux non cultivés de la réserve, ainsi que l'enlèvement hors de la réserve de ces animaux ou végétaux (art. 20 du décret n° 77-1298 du 25 novembre 1977 pris pour l'application de la loi du 10 juillet 1976 relative à la protection de la nature et concernant les réserves naturelles).

##### 2<sup>o</sup> Obligations de faire imposées au propriétaire

###### a) Classement en réserve naturelle

Obligation pour toute personne qui aliène, loue ou concède un territoire classé en réserve naturelle, de faire connaître à l'acquéreur, locataire ou concessionnaire, l'existence du classement (art. 22 de la loi n° 76-629 de la loi du 10 juillet 1976).

Obligation pour toute personne qui désire entreprendre une action tendant à la destruction ou à la modification de l'état ou de l'aspect du territoire classé en réserve naturelle, de solliciter une autorisation spéciale du ministre chargé de la protection de la nature, lequel est tenu avant décision, de consulter les divers organismes compétents (art. 23 de la loi n° 76-629 du 10 juillet 1976).

Obligation pour toute personne à qui a été notifiée une intention de classement, et ce pendant une durée de quinze mois, de solliciter une autorisation spéciale du ministre chargé de la protection de la nature, lorsqu'elle désire entreprendre une action tendant à modifier l'état des lieux ou leur aspect, sous réserve de l'exploitation des fonds ruraux selon les pratiques antérieures (art. 21 de la loi n° 76-629 du 10 juillet 1976).

Lorsque l'action à entreprendre par le propriétaire, se concrétise par des travaux nécessitant la délivrance d'un permis de construire, le dit permis ne peut être délivré qu'avec l'accord exprès du ministre chargé de la protection de la nature ou de son délégué (art. R. 421-38-7 du code de l'urbanisme) ; en conséquence, le propriétaire ne peut bénéficier d'un permis tacite (art. R. 421-19 f du code de l'urbanisme).

Lorsque l'action à entreprendre par le propriétaire, se concrétise par des travaux nécessitant une déclaration en application de l'article L. 422-2 du code de l'urbanisme, le service instructeur consulte l'autorité mentionnée à l'article R. 421-38-7 du code de l'urbanisme. L'autorité ainsi consultée fait connaître son opposition ou les prescriptions qu'elle demande dans un délai d'un mois à dater de la réception de la demande d'avis par l'autorité consultée. A défaut de réponse dans ce délai, elle est réputée avoir émis un avis favorable (art. R. 422-8 du code de l'urbanisme).

Lorsque l'action à entreprendre par le propriétaire se concrétise par des travaux nécessitant une autorisation au titre des installations et travaux divers, l'autorisation exigée par l'article du code de l'urbanisme tient lieu de l'autorisation exigée en vertu des articles 21, 23 et 27 de la loi du 10 juillet 1976 relative à la protection de la nature, et ce, dans les territoires où s'appliquent les dispositions de l'article R. 442-2 du code de l'urbanisme, mentionnés à l'article R. 442-1 dudit code.

#### b) Zone de protection d'un site

(Art. 27 de la loi n° 76-629 du 10 juillet 1976)

Se référer à la fiche AC 2 (protection des sites naturels et urbains, § III A-2° c).

#### c) Périmètre de protection autour des réserves naturelles

Obligation pour toute personne qui aliène, loue ou concède un territoire compris dans un périmètre de protection autour des réserves naturelles de faire connaître à l'acquéreur, locataire ou concessionnaire, l'existence du périmètre de protection (art. 22 de la loi n° 76-629 du 10 juillet 1976).

Obligation de notifier au ministre chargé de la protection de la nature, et ce dans les quinze jours de sa date, toute aliénation d'un territoire compris dans un périmètre de protection d'une réserve naturelle (art. 22 de la loi n° 76-629 du 10 juillet 1976).

#### d) Réserve naturelle volontaire

Obligation pour le propriétaire d'exécuter toutes les prescriptions résultants de l'agrément de sa propriété en réserve naturelle volontaire, notamment en matière de gardiennage et de responsabilité civile à l'égard des tiers (art. 24 de la loi n° 76-629 du 10 juillet 1976).

### B. - LIMITATIONS AU DROIT D'UTILISER LE SOL

#### 1° Obligations passives

##### a) Classement en réserve naturelle

Interdiction, sauf autorisation spéciale du ministre chargé de la protection de la nature, pour quiconque, de détruire ou de modifier dans leur aspect ou dans leur état, les territoires classés en réserves naturelles (art. 24 de la loi n° 76-629 du 10 juillet 1976).

Interdiction, sauf autorisation spéciale du ministre chargé de la protection de la nature, pour toute personne à qui a été notifiée une intention de classement, de détruire ou de modifier dans leur aspect ou dans leur état, les territoires en cause (art. 21 de la loi n° 76-629 du 10 juillet 1976).



## SERVITUDES DE PROTECTION DE CERTAINS ÉTABLISSEMENTS MILITAIRES

### I. - GÉNÉRALITÉS

Servitudes concernant les magasins et établissements servant à la conservation, à la manipulation ou à la fabrication des poudres et explosifs de l'armée et de la marine.

Loi du 8 août 1929.

Décret n° 62-469 du 13 avril 1962.

Arrêté du 26 septembre 1980 fixant les règles de détermination des distances d'isolement relatives aux installations pyrotechniques.

Circulaire du 8 mai 1981 prise pour l'application de l'arrêté du 26 septembre 1980.

Code de l'urbanisme, articles L. 421-1, L. 422-2, R. 421-36 (13°), R. 421-38-12 et R. 422-8.

Ministère de la défense (direction de l'administration générale, sous-direction du domaine et de l'environnement).

### II. - PROCÉDURE D'INSTITUTION

#### A. - PROCÉDURE

Application des dispositions de la loi du 8 août 1929 et du décret du 13 avril 1962, aux deux zones de prohibitions et éventuellement au polygone d'isolement, en vue d'assurer la sécurité autour des magasins et établissements servant à la conservation, à la manipulation ou à la fabrication des poudres, munitions, artifices ou explosifs :

- première zone s'étendant des murs d'enceinte de ces magasins ou du pied du remblai si le magasin est recouvert de terre, jusqu'à 25 mètres ;

- deuxième zone de 25 mètres à 50 mètres, des murs d'enceinte de magasins ou du pied du remblai si le magasin est couvert de terre ;

- polygone d'isolement créé si les circonstances l'exigent par décret à l'initiative du ministre chargé des armées compte tenu des risques de voisinage. Les terrains compris dans le polygone d'isolement seront déterminés par un plan parcellaire et les propriétaires intéressés figureront sur un état parcellaire tels qu'ils sont inscrits au cadastre (décret du 13 avril 1962).

Le préfet et le directeur départemental de l'équipement sont consultés préalablement à l'institution du polygone d'isolement.

#### B. - INDEMNISATION

Prévue selon la procédure d'expropriation lorsque les propriétaires sont amenés à procéder à la suppression des constructions, clôtures en bois, plantations d'arbres, dépôts de matières combustibles ou autres existants avant la création du magasin.

#### C. - PUBLICITÉ

##### *Polygone d'isolement*

Notification au domicile des intéressés ou leurs représentants, par lettre recommandée, du décret et des plans et états parcellaires qui y sont annexés.

Lorsqu'une notification n'a pas touché son destinataire, il y est procédé par acte extrajudiciaire (décret du 13 avril 1962).

Le préfet et le directeur départemental de l'équipement ainsi que le maire de la commune de situation des installations reçoivent copie du décret.

### III. - EFFETS DE LA SERVITUDE

#### A. - PRÉROGATIVES DE LA PUISSANCE PUBLIQUE

##### 1° Prérrogatives exercées directement par la puissance publique

###### *Première zone, deuxième zone et polygone d'isolement*

Obligation pour l'administration intéressée qui ordonne la suppression de constructions, usines ou établissements pourvus de foyers avec ou sans cheminée d'appel de recourir à la procédure d'expropriation.

##### 2° Obligations de faire imposées au propriétaire

###### *Première zone, deuxième zone et polygone d'isolement*

Obligation pour les propriétaires de clôtures en bois, plantations d'arbres, dépôts de matières combustibles ou autres, existant antérieurement, de procéder à leur suppression sur ordre de l'administration intéressée.

###### *Polygone d'isolement*

Obligation pour les propriétaires concernés de demander préalablement à l'édification de toute construction de quelque nature qu'elle soit, l'autorisation du ministre chargé des armées.

Lorsque la construction est soumise à permis de construire, celui-ci ne peut être délivré qu'avec l'accord du ministre chargé des armées ou de son délégué. Cet accord est réputé donné faute de réponse dans un délai d'un mois suivant la transmission de la demande de permis de construire par l'autorité chargée de son instruction (art. R. 421-38-12 du code de l'urbanisme) (1).

Lorsque les travaux sont exemptés de permis de construire, mais soumis au régime de déclaration en application de l'article L. 422-2 du code de l'urbanisme, le service instructeur consulte l'autorité visée à l'article R. 421-38-12 du dit code. L'autorité ainsi consultée fait connaître son opposition ou les prescriptions qu'elle demande dans un délai d'un mois à compter de la date de réception de la demande d'avis par l'autorité consultée. A défaut de réponse dans ce délai, l'autorité consultée est réputée avoir émis un avis favorable (art. R. 422-8 du code de l'urbanisme).

#### B. - LIMITATIONS AU DROIT D'UTILISER LE SOL

##### 1° Obligations passives

###### *Première zone*

Interdiction pour les propriétaires :

- de procéder à des plantations d'arbres de haute tige ;
- d'établir des conduites de gaz ou de liquides inflammables ;
- d'effectuer des emmagasineurs et dépôts de bois, fourrage ou matières combustibles.

###### *Deuxième zone*

Interdiction d'établir des usines et établissements pourvus de foyers avec ou sans cheminée d'appel et ce sur toute la distance de 50 mètres.

##### 2° Droits résiduels du propriétaire

Néant.

(1) Lorsque la construction projetée est située sur un terrain d'une commune non pourvue d'un plan d'occupation des sols approuvé, le permis de construire est délivré par le préfet et non par le maire de cette commune (art. R. 421-36 (13°)).

## **SERVITUDE AR6**

\*\*\*\*

### **SERVITUDES AUX ABORDS DES CHAMPS DE TIR**

\*\*\*\*

#### **I. - GENERALITES**

Servitudes aux abords des champs de *tir*.

Loi du 13 juillet 1927 sur l'organisation générale de l'armée (art. 25).

Arrêté interministériel du 8 avril 1895 concernant l'instruction des affaires relatives à l'établissement des champs de tir en dehors de la zone frontière.

Arrêté interministériel (marine, guerre, travaux publics, intérieur, marine marchande) du 6 décembre 1933 pour les champs de tir à la mer ou à terre de la marine.

Arrêté interministériel (intérieur, travaux publics, défense nationale et guerre, air) du 20 août 1939 pour les champs de tir de l'armée de l'air.

Circulaire du 12 janvier 1912 sur l'organisation des champs de tir.

Instruction du 3 août 1901 relative à l'exécution des tirs de toutes armes (approbation du régime).

Circulaire ministérielle n° 74-82 du 7 mai 1974, relative à la participation des autorités militaires à l'élaboration des documents d'urbanisme, complétée par la circulaire n° 76-78 du 22 juin 1976 et modifiée le 4 juin 1982.

Ministère de la défense (direction de l'administration générale, sous direction du patrimoine et de l'environnement).

La loi du 13 juillet 1927 reproduisant, en son article 25, les dispositions abrogées de l'article 1er de la loi du 17 avril 1901 concernant le droit, notamment pour les exercices de tir effectués dans les champs de tir par les groupes de toutes armes.

Les armées usent de ce droit lorsque des propriétés privées se trouvent incluses dans la zone dangereuse des champs de tir créés en application de l'arrêté précité du 8 avril 1895.

Ces installations relèvent d'un double régime

- un régime intérieur concernant leur établissement et qui trouve son fondement dans

l'arrêté du 8 avril 1895

- un régime extérieur concernant les mesures destinées à assurer la sécurité des populations et qui repose sur l'article 25 susvisé de la loi du 13 juillet 1927.

Les limitations aux droits de propriété visées dans la présente fiche relèvent du "régime extérieur".

## **II - PROCEDURE D'INSTITUTION**

### **A. - PROCÉDURE**

Aucun nouveau texte n'étant intervenu pour déterminer les conditions d'exercice du droit reconnu par l'article 25 de la loi du 13 juillet 1927, les armées appliquent, en ce qui concerne le régime extérieur des champs de tir, l'instruction du 3 août 1901 prise pour l'application de la loi du 17 avril 1901 et une circulaire du 12 janvier 1912.

Les mesures à prendre pour la délimitation ou l'interdiction des terrains dangereux sont examinées en même temps que les questions relatives à la création des nouveaux champs de tir, dans des conférences locales, entre représentants de l'administration militaire et de celle de l'équipement, qui doivent se tenir en présence des maires des communes intéressées, comme il est précisé dans l'arrêté du 8 avril 1895 précité.

Les projets de l'autorité militaire qui propose en ce qui concerne le régime extérieur :

- les limites des zones dangereuses où le stationnement et la circulation dans les propriétés et les voies de communication sont interdits pendant l'exécution des feux ;
- les mesures constituant le dispositif de sécurité (délimitation des voies et terrains interdits, horaire de l'évacuation, horaire des tirs).

Les projets de l'autorité militaire sont communiqués aux membres de la conférence quinze jour avant l'ouverture de celle-ci.

Ces projets sont appuyés " d'un extrait de carte teintée, à l'échelle convenable, indiquant les limites du champ de tir et des zones dangereuses ".

Le projet est déposé en mairie : le maire prévient les administrés par voies de publication et d'affiches.

Ces conférences donnent lieu à rédaction d'un procès verbal avec plan à l'appui adressé à chacun des ministres intéressés qui, en cas de désaccord, peuvent porter l'affaire devant la commission mixte des travaux publics statuant comme commission arbitrale.

La révision des régimes extérieurs donne lieu à la réunion d'une conférence mixte, mais seulement lorsqu'il y a aggravation du régime.

## **B. - INDEMNISATION**

Prévue en cas de dommages causés par dégâts matériels ou privation de jouissance.

## **C. - PUBLICITÉ**

Le régime approuvé à la suite de l'établissement d'un champ de tir est, chaque fois qu'aucune objection n'aura été soulevée par les maires et que les représentants des services civils intéressés auront délivré des adhésions sans réserve aux propositions soumises à leur agrément, notifié au préfet par les généraux commandants de région (circulaire du 15 janvier 1934). Dans le cas contraire, par le ministre chargé des armées, au préfet à qui il incombe de donner les instructions nécessaires aux services publics et de diffuser les mesures adoptées aux maires des communes intéressées.

Les maires portent les dispositions du régime extérieur à la connaissance des populations par tous les moyens de publicité en leur pouvoir; une copie appuyée d'un extrait de carte teintée est déposée en mairie.

## **III. - EFFETS DE LA SERVITUDE**

### **A. - PRÉROGATIVES DE LA PUISSANCE PUBLIQUE**

Néant.

### **B. - LIMITATIONS AU DROIT D'UTILISER LE SOL**

#### **1° Obligations passives**

Interdiction de stationner et d'accéder à sa propriété pendant l'exercice des tirs.

#### **2° Droits résiduels du propriétaire**

Il n'est pas interdit de construire dans les zones dangereuses ; toutefois, Si un propriétaire érigeait une construction, notamment Si elle était destinée à l'habitation, cette construction serait soumise ipso facto au régime d'interdictions qui grève l'ensemble de la zone dangereuse ; c'est pourquoi, Si un propriétaire manifestait l'intention de construire ou entreprenait une construction, l'autorité militaire devrait lui signifier immédiatement qu'il se trouve dans la zone dangereuse, telle qu'elle a été déterminée par le régime, dont une copie lui serait adressée et l'avertir que l'administration militaire décline toute responsabilité dans la situation que ce fait pourrait lui créer s'il persiste dans ses projets.

## **SERVITUDE AS1**

\*\*\*\*

### **SERVITUDE RESULTANT DE L'INSTAURATION DES PERIMETRES DE PROTECTION DES EAUX POTABLES ET MINERALES**

\*\*\*\*

#### **I. - GÉNÉRALITES**

Servitudes résultant de l'instauration de périmètres de protection des eaux destinées à la consommation humaine et des eaux minérales.

Protection des eaux destinées à la consommation humaine (art. L. 20 du code de la santé publique, modifié par l'article 7 de la loi n° 64-1245 du 16 décembre 1964; décret n° 61-859 du 1er août 1961 modifié par les décrets n° 67-1093 du 15 décembre 1967 et art. R. 1321-6 à R. 1321-14 livre III – Titre II- chapitre I).

Circulaire du 10 décembre 1968 (affaires sociales), *Journal officiel* du 22 décembre 1968..

Protection des eaux minérales (art. L. 1322-3 et suivants du code de la santé publique).

Ministère de la solidarité, de la santé et de la protection sociale (direction générale de la santé, sous-direction de la protection générale et de l'environnement).

#### **II. - PROCÉDURE D'INSTITUTION**

##### **A. - PROCEDURE**

*Protection des eaux destinées à la consommation humaine*

Détermination des périmètres de protection du ou des points de prélèvement, par l'acte portant déclaration d'utilité publique des travaux de prélèvement d'eau destinée à l'alimentation des collectivités humaines.

Détermination des. périmètres de protection autour de points de prélèvement existants, ainsi qu'autour des ouvrages d'adduction à l'écoulement libre et des réservoirs enterrés, par actes déclaratifs d'utilité publique.

Les périmètres de protection comportent :

- le périmètre de protection immédiate
- le périmètre de protection rapprochée
- le cas échéant, le périmètre de protection éloignée (1).

Ces périmètres sont déterminés au vu du rapport géologique établi par un hydrologue agréé en matière d'hygiène publique, et en considération de la nature des terrains et de leur perméabilité, et après consultation d'une conférence interservices au sein de laquelle siègent notamment des représentants de la direction départementale des affaires sanitaires et sociales, de la direction départementale de l'agriculture et de la forêt, de la direction départementale de l'équipement, du service de la navigation et du service chargé des mines, et après avis du conseil départemental d'hygiène et le cas échéant du Conseil supérieur d'hygiène de France.

#### *Protection des eaux minérales*

Détermination d'un périmètre de protection autour des sources d'eaux minérales déclarées d'intérêt public, par décret en Conseil d'Etat. Ce périmètre peut être modifié dans la mesure où des circonstances nouvelles en font connaître la nécessité (art. L. 1322-3 du code de la santé publique).

(1) Chacun de Ces périmètres peut être constitué de plusieurs surfaces disjointes en fonction du contexte hydrogéologique.

### **B - INDEMNISATION**

#### *Protection des eaux destinées à la consommation humaine*

Les indemnités qui peuvent être dues à la suite de mesures prises pour la protection des eaux destinées à la consommation humaine sont fixées à l'amiable ou par les tribunaux judiciaires comme en matière d'expropriation (art. L. 1321-3 du code de la santé publique).

#### *Protection des eaux minérales*

En cas de dommages résultant de la suspension, de l'interruption ou de la destruction de travaux à l'intérieur ou en dehors du périmètre de protection, ou de l'exécution de travaux par le propriétaire de la source, l'indemnité due par celui-ci est réglée à l'amiable ou par les tribunaux en cas de contestation. Cette indemnité ne peut excéder le montant des pertes matérielles éprouvées et le prix des travaux devenus inutiles, augmentée de la somme nécessaire pour le rétablissement des lieux dans leur état primitif (art. L. 1322-11 et du code de la santé publique). Dépôt par le propriétaire de la source d'un cautionnement dont le montant est fixé par le tribunal et qui sert de garantie au paiement de l'indemnité (art. L. 1322-12 du code de la santé publique).

### **C. - PUBLICITE**

#### *Protection des eaux destinées à la consommation humaine*

Publicité de la déclaration d'utilité publique des travaux de prélèvement d'eau.

#### *Protection des eaux minérales*

Publicité du décret en Conseil d'Etat d'institution du périmètre de protection.

### **III. - EFFETS DE LA SERVITUDE**

#### **A. - PREROGATIVES DE LA PUISSANCE PUBLIQUE**

##### **1° Prérogatives exercées directement par la puissance publique**

##### *Protection des eaux destinées à la consommation humaine*

Acquisition en pleine propriété des terrains situés dans le périmètre de protection immédiate des points de prélèvement d'eau, des ouvrages d'adduction à écoulement libre et des réservoirs enterrés (art. L. 1321-2 du code de la santé publique) (1), et clôture du périmètre de protection immédiate sauf dérogation.

Possibilité pour les communes ou les établissements publics de coopération intercommunale d'instaurer le droit de préemption urbain dans les périmètres de protection rapprochée.

##### *Protection des eaux minérales*

Possibilité pour le préfet, sur demande du propriétaire d'une source d'eau minérale déclarée d'intérêt public, d'ordonner la suspension provisoire des travaux souterrains ou de sondage entrepris hors du périmètre, qui, s'avérant nuisibles à la source, nécessiteraient l'extension du périmètre (art. L. 1322-6 du code de la santé publique).

Extension des dispositions mentionnées ci-dessus aux sources minérales déclarées d'intérêt public, auxquelles aucun périmètre n'a été assigné (art. L. 1322-7 du code de la santé publique).

Possibilité pour le préfet, sur demande du propriétaire d'une source d'eau minérale déclarée d'intérêt public, d'interdire des travaux régulièrement entrepris, Si leur résultat constaté est de diminuer ou d'altérer la source. Le propriétaire du terrain est préalablement entendu mais l'arrêté préfectoral est exécutoire par provision sauf recours au tribunal administratif (art. L. 1322-5 du code de la santé publique).

(1) Dans le cas de terrains dépendant du domaine de l'Etat, il est passé une convention de gestion (art. L. 51-1 du code du domaine public de l'état).

Possibilité à l'intérieur du périmètre de protection, pour le propriétaire d'une source déclarée d'intérêt public, de procéder sur le terrain d'autrui, à l'exclusion des maisons d'habitations et des cours attenantes, à tous les travaux nécessaires pour la conservation, la conduite et la distribution de cette source, lorsque les travaux ont été autorisés par arrêté préfectoral (art. L. 1322-8 du code de la santé publique, modifié par les articles 3 et 4 du décret n° 84-896



du 3 octobre 1984).

L'occupation des terrains ne peut avoir lieu, qu'après qu'un arrêté préfectoral en a fixé la durée, le propriétaire du terrain ayant été préalablement entendu (art. L. 1322-10 du code de la santé publique).

## **2° Obligations de faire imposées au propriétaire**

### *Protection des eaux destinées à la consommation humaine*

Obligation pour le propriétaire d'un terrain situé dans un périmètre de protection rapprochée ou éloignée, des points de prélèvement d'eau, d'ouvrages d'adduction à écoulement libre ou des réservoirs enterrés, de satisfaire dans les délais donnés aux prescriptions fixées dans l'acte déclaratif d'utilité publique, en ce qui concerne les installations, travaux, activités, dépôts, ouvrages, aménagements ou occupations des sols existants à la date de publication dudit acte (art. L. 1321-2 du code de la santé publique).

## **B. - LIMITATIONS AU DROIT D'UTILISER LE SOL**

### **1° Obligations passives**

#### *Protection des eaux destinées à la consommation humaine*

##### *a) Eaux souterraines*

A l'intérieur du périmètre de protection immédiate, interdiction de toutes activités autres que celles explicitement prévues par l'acte déclaratif d'utilité publique (notamment entretien du captage).

A l'intérieur du périmètre de protection rapprochée, interdiction ou réglementation par l'acte d'utilité publique des activités, installations, dépôts et tous faits susceptibles d'entraîner une pollution de nature à rendre l'eau impropre à la consommation humaine.

A l'intérieur du périmètre de protection éloignée, réglementation possible par l'acte déclaratif d'utilité publique de tous faits, activités, installations et dépôts mentionnés ci-dessus.

##### *b) Eaux de surface (cours d'eau, lacs, étangs, barrages réservoirs et retenues)*

Interdictions et réglementations identiques à celles rappelées en a), en ce qui concerne les seuls périmètres de protection immédiate et rapprochée.

Dans le cas de barrages retenues créés pour l'alimentation en eau, des suggestions peuvent être proposées par le Conseil supérieur d'hygiène, quant aux mesures sanitaires à imposer en l'espèce (circulaire du 10 décembre 1968).

Acquisition en pleine propriété des terrains riverains de la retenue, sur une largeur d'au moins 5 mètres, par la collectivité assurant l'exploitation du barrage.

### *Protection des eaux minérales*

Interdiction à l'intérieur du périmètre de protection de procéder à aucun travail souterrain ni sondage sans autorisation préfectorale (art. L. 1322-4 du code de la santé publique).

A l'intérieur du périmètre de protection qui peut porter sur des terrains disjoints, peuvent être interdits ou réglementés toutes activités, dépôts ou installations de nature à nuire directement ou indirectement à la qualité des eaux ( art. L. 1322-3 du code de la santé publique)

### **2° Droits résiduels du propriétaire**

#### *Protection des eaux minérales*

Droit pour le propriétaire de terrains situés dans le périmètre de protection de procéder à des fouilles, tranchées pour extraction de matériaux ou tout autre objet, fondations de maisons, caves ou autres travaux à ciel ouvert, sous condition, Si le décret l'impose à titre exceptionnel, d'en faire déclaration au préfet un mois à l'avance (art. L. 1322-4 du code de la santé publique) et d'arrêter les travaux sur décision préfectorale Si leur résultat constaté est d'altérer ou de diminuer la source (art. L. 1322-5 du code de la santé publique).

Droit pour le propriétaire de terrains situés hors périmètre de protection, de reprendre les travaux interrompus sur décision préfectorale, s'il n'a pas été statué dans le délai de six mois sur l'extension du périmètre (art. L. 1322-6 du code de la santé publique).

Droit pour le propriétaire d'un terrain situé dans le périmètre de protection et sur lequel le propriétaire de la source a effectué des travaux, d'exiger de ce dernier l'acquisition dudit terrain s'il n'est plus propre à l'usage auquel il était employé ou s'il a été privé de la jouissance de ce terrain au-delà d'une année (art. L. 1322-10 du code de la santé publique).

# ÉTABLISSEMENTS OSTRÉICOLES ET COQUILLIERS ET GISEMENTS NATURELS D'HUÎTRES ET DE COQUILLAGES

## I. - GÉNÉRALITÉS

Servitudes concernant les établissements ostréicoles et coquilliers et les gisements naturels d'huîtres et de coquillages, relatives à la protection desdits gisements et établissements.

Décret-loi du 30 octobre 1935 sur la protection des eaux potables et les établissements ostréicoles, en ses articles 2 et 10.

Lettre-circulaire AFU/UT. 2 n° 338 du 12 juin 1978 relative à la mise en œuvre du schéma national de la conchyliculture et de l'aquaculture (instruction sur la prise en compte des besoins de la conchyliculture et de l'aquaculture dans l'élaboration des documents d'urbanisme).

Ministère chargé de la santé (direction générale de la santé).

## II. - PROCÉDURE D'INSTITUTION

### A. - PROCÉDURE

Détermination par décret d'un périmètre de protection autour des gisements naturels d'huîtres et de coquillages et des établissements ostréicoles et coquilliers.

L'étendue dudit périmètre est déterminée par le décret l'instituant.

### B. - INDEMNISATION

Indemnité due au propriétaire, et mise à la charge des exploitants, pour tous travaux à exécuter sur leur propriété dans le but de faire cesser tout déversement ou supprimer tout dépôt ou activité qui aurait été constaté par le préfet, comme contraire à la salubrité des gisements.

### C. - PUBLICITÉ

Publication au *Journal officiel* de la République française du décret d'institution du périmètre de protection.

## III. - EFFETS DE LA SERVITUDE

### A. - PRÉROGATIVES DE LA PUISSANCE PUBLIQUE

#### 1° Prerogatives exercées directement par la puissance publique

Possibilité pour le préfet, dans le cas où les agents chargés du contrôle des gisements et établissements concernés constateraient un dépôt ou un déversement pouvant constituer un danger pour les produits ostréicoles et coquilliers, de prendre toutes mesures utiles pour faire cesser toute pratique contraire à la salubrité des gisements et établissements, et ce, aux frais de l'exploitant.

#### 2° Obligations de faire imposées au propriétaire

Néant.

de même si le maintien de la servitude est de nature à compromettre la conservation d'un site à protéger pour des raisons archéologiques ou écologiques, ou la stabilité des sols, etc. (art. L. 160-6 b et R. 160-14 du code de l'urbanisme).

La procédure de suspension est identique à la procédure de modification (art. R. 160-11 du code de l'urbanisme). Elle comporte une enquête publique et la consultation des conseils municipaux intéressés (art. L. 160-6, alinéa 2, du code de l'urbanisme).

L'enquête publique est effectuée dans les formes prévues aux articles R. 11-4 à R. 11-12 et R. 11-14 du code de l'expropriation pour cause d'utilité publique sous réserve des articles R. 160-18 et R. 160-19 du code de l'urbanisme.

Dans les communes, parties de communes ou ensembles de communes dotés d'un plan d'occupation des sols rendu public, cette enquête peut avoir lieu en même temps que l'enquête publique du plan d'occupation des sols (art. R. 160-17 du code de l'urbanisme).

Le dossier soumis à enquête publique adressé par le chef de service maritime au préfet comporte une notice explicative exposant l'objet de l'opération, le plan parcellaire des terrains sur lequel le transfert de la servitude est envisagé (avec l'indication du tracé et de la largeur du passage), la liste des communes des propriétaires concernés par le transfert de la servitude, l'indication des parties de territoire où il est envisagé de suspendre l'application de la servitude (art. R. 160-12 du code de l'urbanisme).

Le dossier d'enquête publique doit, le cas échéant, comporter une étude d'impact (décret n° 77-1141 du 12 octobre 1977).

Le préfet soumet à la délibération des conseils municipaux des communes intéressées, le projet de modification du tracé ou des caractéristiques de la servitude. Cette délibération est réputée favorable, si elle n'est pas intervenue dans un délai de deux mois. Si le conseil municipal entend faire connaître son opposition, celle-ci doit être expressément formulée dans la délibération.

Approbation de la modification du tracé ou des caractéristiques de la servitude par arrêté du préfet, en l'absence d'opposition de la ou des communes intéressées, par décret en Conseil d'Etat dans le cas contraire (art. R. 160-21 du code de l'urbanisme). L'acte approuvant la modification du tracé ou des caractéristiques de la servitude doit être motivé.

#### *Servitude de passage transversale au rivage*

Une servitude de passage des piétons, transversale au rivage, peut être instituée sur les voies et chemins privés d'usage collectif existants, à l'exception de ceux réservés à un usage professionnel.

Cette servitude a pour but de relier la voirie publique au rivage de la mer ou aux sentiers d'accès immédiat à celui-ci, en l'absence de voie publique située à moins de 500 mètres (1) et permettant l'accès au rivage (art. L. 160-6-1 du code de l'urbanisme, art. 5 de la loi n° 86-2 du 3 janvier 1986).

La servitude de passage transversale au rivage est instituée suivant une procédure identique à celle portant sur la modification du tracé ou des caractéristiques de la servitude de passage des piétons le long du littoral.

### **B. - INDEMNISATION**

La servitude de passage transversale au rivage donne droit à indemnisation dans les mêmes conditions que la servitude de passage le long du littoral (art. L. 160-6-1, alinéa 3, du code de l'urbanisme).

Les propriétaires ayant subi du fait du passage de la servitude sur leur terrain un dommage direct, matériel et certain, ont droit à une indemnité (art. L. 160-7, alinéa 1, du code de l'urbanisme), à la charge de l'Etat (art. R. 160-30 du code de l'urbanisme).

La demande d'indemnité doit, à peine de forclusion, être formulée dans les six mois à compter de la date à laquelle a été causé le dommage (art. L. 160-7, alinéa 2, du code de l'urbanisme).

Le montant de l'indemnité est fixé, soit à l'amiable, soit en cas de désaccord par le tribunal administratif (art. L. 160-7, alinéa 3, du code de l'urbanisme).

(1) La distance de 500 mètres est mesurée en ligne droite à partir du débouché sur le rivage de la mer de la voie ou du chemin privé d'usage collectif ou, le cas échéant, des sentiers d'accès immédiat qui les prolongent (art. R. 160-16 du code de l'urbanisme).

Ne donne pas lieu à indemnité la suppression des obstacles placés en violation des dispositions de l'article R. 160-25 du code de l'urbanisme, fixant les effets des servitudes, ou en infraction des règles d'urbanisme applicables aux territoires concernés, ou encore aux règles d'occupation du domaine public (art. R. 160-32 du code de l'urbanisme).

La responsabilité civile des propriétaires des terrains, voies et chemins grevés par les servitudes, ne saurait être engagée au titre des dommages causés ou subis par les bénéficiaires de ces servitudes (art. L. 160-7, alinéa 4, du code de l'urbanisme).

### C. - PUBLICITÉ

#### *Modification du tracé et des caractéristiques de la servitude de passage le long du littoral et servitude de passage transversale au rivage*

Publication au *Journal officiel* de la République française si l'acte institutif est un décret (art. R. 160-22 a du code de l'urbanisme).

Publication au recueil des actes administratifs de la ou des préfectures intéressées s'il s'agit d'un arrêté (art. R. 160-22 b du code de l'urbanisme).

Dépôt d'une copie de l'acte d'institution à la mairie de chacune des communes concernées. Un avis de ce dépôt est donné par affichage en mairie pendant une durée d'un mois.

Insertion de la mention de l'acte institutif, en caractères apparents dans deux journaux régionaux ou locaux diffusés dans les départements concernés.

Mesures de publicité prévues, en matière de publicité foncière, par l'article 36 du décret n° 55-22 du 4 janvier 1955 (1) (art. R. 160-22, dernier alinéa, du code de l'urbanisme).

## III. - EFFETS DE LA SERVITUDE

### *Servitudes de passage sur le littoral*

#### A. - PRÉROGATIVES DE LA PUISSANCE PUBLIQUE

##### 1° Prerogatives exercées directement par la puissance publique

Obligation pour le maire ou à défaut le préfet, de prendre toute mesure de signalisation nécessaire en vue de préciser l'emplacement des servitudes de passage (art. R. 160-24 du code de l'urbanisme).

Possibilité pour l'administration de procéder à la suppression des obstacles placés en violation des dispositions de l'article R. 160-25 b du code de l'urbanisme, fixant les effets de la servitude ou en infraction aux règlements d'urbanisme applicables aux territoires concernés, ou encore aux règles d'occupation du domaine public, et ce, sans indemnisation (art. R. 160-32, alinéa 1, du code de l'urbanisme).

##### 2° Obligations de faire imposées

###### a) *Aux propriétaires et à leurs ayants droit*

Néant.

###### b) *Aux usagers du sentier*

Obligation pour les usagers du sentier résultant des servitudes de n'utiliser celui-ci que pour le cheminement pédestre. Ils devront respecter scrupuleusement l'assiette de la servitude et ne pas emprunter un passage différent de celui signalé par le maire ou à défaut par le préfet et mis en l'état par l'administration pour permettre le passage le long du littoral et l'accès au rivage de la mer (art. R. 160-26 du code de l'urbanisme).

(1) L'obligation ainsi faite à l'administration, dans l'intérêt de l'information des usagers, de publier au bureau des hypothèques de la situation de l'immeuble concerné, les décisions relatives à la servitude, n'est pas une condition de l'opposabilité de la décision : par suite, le défaut d'une telle publication est sans effet sur les délais de recours (Conseil d'Etat, 29 janvier 1988, M.E.L.A.T.T. c/Dlle A.-M. de Taisne : req. n° 65688, R.D.I. 1988, p. 194).

## B. - LIMITATIONS AU DROIT D'UTILISER LE SOL

### 1° Obligations passives

Obligation pour les propriétaires et leurs ayants droit de laisser aux piétons le droit de passage sur leur propriété dans une bande de trois mètres de largeur calculée à partir de la limite du domaine public maritime, et sur les chemins et voies privés ouverts aux piétons afin de leur assurer l'accès au rivage dans les conditions définies à l'article R. 160-16 du code de l'urbanisme (art. R. 160-25 du code de l'urbanisme).

Obligation pour les propriétaires ou leurs ayants droit de n'apporter à l'état des lieux, aucune modification de nature à faire obstacle même provisoirement, au libre passage des piétons (art. R. 160-25 *b* du code de l'urbanisme).

Obligation pour les propriétaires de laisser l'administration compétente établir la signalisation et effectuer les travaux nécessaires pour assurer le libre passage et la sécurité des piétons et ce, s'ils ont été avisés quinze jours à l'avance, sauf cas d'urgence (art. R. 160-25 *c* du code de l'urbanisme).

### 2° Droits résiduels du propriétaire

Possibilité pour les propriétaires et leurs ayants droit de faire des travaux sur le sentier résultant de la servitude, modifiant l'état des lieux et faisant même obstacle à la libre circulation des piétons, à condition d'en avoir obtenu l'autorisation préalable du préfet et que cette situation ne se prolonge pas au-delà de six mois (art. R. 160-25 *b* du code de l'urbanisme). Cette possibilité est notamment prévue pour la réalisation de travaux de défense contre la mer.

## **SERVITUDE I3**

\*\*\*\*

### **SERVITUDE RELATIVE A L'ETABLISSEMENT ET A L'EXPLOITATION DES CANALISATIONS DE TRANSPORT DE GAZ**

\*\*\*\*

#### **I. - GÉNÉRALITES**

Article 12 de la loi du 15 juin 1906 sur les distributions d'énergie, modifié par la loi du 4 juillet 1935, les décrets-lois du 17 juin et 12 novembre 1938, l'ordonnance du 23 octobre 1958 et les décrets du 6 octobre 1967.

Loi n° 46-628 du 8 avril 1946 modifiée sur la nationalisation de l'électricité et du gaz et notamment son article 35.

Ordonnance n° 58-997 du 23 octobre 1958 (article 60) portant réforme des règles relatives à l'expropriation pour cause d'utilité publique, modifiée et complétée par de nombreux textes législatifs.

Décret n° 64-81 du 23 janvier 1964 portant règlement d'administration publique en ce qui concerne le régime des transports de gaz combustibles.

Décret n° 67-886 du 6 octobre 1967 sur les conventions amiables et confiant au juge de l'expropriation la détermination des indemnités dues pour imposition des servitudes.

Arrêté ministériel du 11 mai 1970 modifié par les arrêtés du 3 août 1997 et du 3 mars 1980 portant règlement de sécurité des ouvrages de transport de gaz combustibles par canalisations.

Décret n° 70-492 du 11 juin 1970 modifié par le décret n° 85-1109 du 15 octobre 1985 portant règlement d'administration publique pour l'application de l'article 35, modifié, de la loi du 8 avril 1946 concernant la procédure de déclaration d'utilité publique des travaux d'électricité et de gaz qui ne nécessitent que l'établissement des servitudes, ainsi que les conditions d'établissement desdites servitudes.

Décret n° 85-1108 du 15 octobre 1985 portant règlement d'administration publique en ce qui concerne le régime des transports de gaz combustibles par canalisations.

Ministère de l'industrie et de l'aménagement du territoire (direction du Gaz, de l'Electricité et du Charbon).

## **SERVICES RESPONSABLES DE LA SERVITUDE :**

Le service régional responsable de cette servitude est **LA DIRECTION REGIONALE DE L'INDUSTRIE ET DE LA RECHERCHE** – 42 rue Général de Larminat BP 56 33035 Bordeaux

## **ORGANISMES GESTIONNAIRES :**

GAZ de Bordeaux  
Département branchement  
21, rue Poquelin Molière  
33075 Bordeaux cedex

Gaz du Sud-Ouest  
9, avenue Léonard de Vinci  
33600 Pessac

## **II. - PROCÉDURE D'INSTITUTION**

### **A. - PROCEDURE**

Conformément à l'article 13 du décret n° 70-492 du 11 juin 1970, des accords amiables sont recherchés avec les propriétaires concernés par le projet de pose d'une canalisation.

Des conventions de servitudes sont signées entre Gaz de France et les propriétaires. La conclusion de ces accords (qui représentent en Normandie 99% du nombre total des propriétaires) peut intervenir soit avant, soit après la déclaration d'utilité publique des travaux à exécuter.

A défaut d'accord amiable, le Gaz de France, après déclaration d'utilité publique du projet, adresse au Préfet une demande comportant outre les plans, les renseignements nécessaires sur la nature et l'étendue des servitudes.

Le Préfet, par arrêté, prescrit une enquête et désigne un Commissaire Enquêteur.

Notification des travaux projetés est faite aux propriétaires.

Les observations sont consignées par les intéressés sur le registre d'enquête (ouvert au lieu où siège par le Commissaire Enquêteur) ou adressées par écrit, soit au Maire qui les joint au registre, soit au Commissaire Enquêteur.

A l'expiration d'un délai de huitaine, le registre d'enquête est clos et signé par le Maire puis transmis au Commissaire Enquêteur qui donne son avis motivé et dresse le procès-verbal de l'opération après avoir entendu toute personne qu'il juge susceptible de l'éclairer.



Les servitudes légales sont instituées par arrêté préfectoral.

## **B - INDEMNISATION DES PROPRIETAIRES**

Ne peut donner lieu à indemnité que la création d'un préjudice qui résulterait des conséquences certaines, directes et immédiates des charges imposées par la loi aux propriétaires privées.

## **C- INDEMNISATION DES EXPLOITANTS**

Les dommages causés aux terrains et aux cultures lors de l'exécution des travaux de pose, sont réglés à l'amiable et déterminés, soit par application de barèmes établis avec le concours des Chambres d'Agriculture, soit à dire d'expert.

## **D - CONTESTATIONS**

Les contestations relatives au montant des indemnités qui pourraient être dues en raison des servitudes sont soumises au juge de l'expropriation.

## **E - PUBLICITE**

Publication à la Conservation des Hypothèques de la situation des biens, **des servitudes conventionnelles ou imposées** et ce à la diligence du Gaz de France.

## **F - TRAVAUX A PROXIMITE DES CANALISATIONS DE TRANSPORT DE GAZ**

Les dispositions du décret n° 91-1147 du 14 octobre 1991 s'appliquent aux travaux effectués à proximité des ouvrages souterrains, aériens ou subaquatiques de transport ou de distribution.

**Titre II** : Mesure à prendre lors de l'élaboration de projets de travaux demande de renseignements.

Article 4 - Toute personne physique ou morale de droit public ou de droit privé, qui envisage la réalisation sur le territoire d'une commune doit, au stage de l'élaboration du projet, se renseigner auprès de la mairie de cette commune sur l'existence et les zones d'implantation éventuelles des ouvrages définis à l'article 1<sup>er</sup>.

Une demande de renseignements doit être adressée à chacun des exploitants d'ouvrages qui ont communiqué leur adresse à la mairie, dès lors que les travaux envisagés se situent dans la zone définie par le plan établi.

Cette demande doit être faite par le maître de l'ouvrage, lorsqu'il en existe un, au moyen d'un imprimé conforme au modèle déterminé par un arrêté conjoint des ministres contresignataires du présent décret.

GAZ de Bordeaux  
Département branchement  
21, rue Poquelin Molière

33075 Bordeaux cedex

Gaz du Sud-Ouest  
9, avenue Léonard de Vinci  
33600 Pessac

**Titre III** - Mesures à prendre préalablement à l'exécution des travaux déclaration d'intention de commencement de travaux.

Article 7 - Les entreprises, y compris les entreprises de sous traitantes ou membres d'un groupement d'entreprise, chargées de l'exécution de travaux, doivent adresser une déclaration d'intention de commencement de travaux à chaque exploitant d'ouvrage concerné par les travaux.

Cette déclaration, qui est établie sur un imprimé, doit être reçue par les exploitants d'ouvrages dix jours au moins, jours fériés non compris, avant la date de début des travaux.

Lorsque les travaux sont exécutés par un particulier, il lui appartient d'effectuer cette déclaration.

Les dispositions de cet arrêté s'appliquent aux travaux à réaliser tant dans le domaine privé que dans le domaine public.

### **III. - EFFETS DE LA SERVITUDE**

Ces servitudes permettent d'établir à demeure, d'exploiter et d'entretenir les ouvrages projetés dans des terrains non bâtis qui ne sont pas fermés de murs ou autres clôtures équivalentes.

#### **A - CES SERVITUDES ACCORDENT A GAZ DE FRANCE ET A TOUTE PERSONNE MANDATEE PAR LUI, LE DROIT :**

- d'établir à demeure une (ou plusieurs canalisations) dans une bande de terrain dont la largeur est définie dans la convention.

La largeur de la bande de servitudes varie suivant les ouvrages Elle est généralement comprise entre 4 et 10 mètres. Le diamètre de la canalisation à poser constitue le critère principal permettant de définir la largeur de ladite bande ;

- de pénétrer sur les parcelles désignées dans la convention et d'y exécuter tous les travaux nécessaires à la construction, la surveillance et éventuellement l'entretien, le renforcement, la réparation, l'enlèvement de tout ou partie de la (ou des canalisations) et des ouvrages accessoires ;

- d'établir en limite des parcelles cadastrales, les bornes ou balises de repérage ou les ouvrages de moins de un mètre carré de surface nécessaire au fonctionnement de la ou des canalisations. Si ultérieurement, à la suite d'un remembrement ou de toute autre chose,

les limites venaient à être modifiées, le Gaz de France s'engage à la 1<sup>ère</sup> réquisition du propriétaire, à déplacer, sans frais pour ce dernier les dits ouvrages et bornes et à les placer sur les nouvelles limites ;

- de procéder aux enlèvements de toutes plantations, aux abattages ou dessouchages des arbres ou arbustes nécessaires à l'exécution ou à l'entretien des ouvrages. Le propriétaire disposant en toute priorité des arbres abattus, toutefois, si le propriétaire ne désire pas conserver les arbres abattus, l'enlèvement sera fait par le Gaz de France.

**B - OBLIGATIONS DE " FAIRE ", ACCEPTEES PAR LES PROPRIETAIRES QUI S'ENGAGENT :**

- en cas de mutation, à titre gratuit ou onéreux de l'une ou plusieurs parcelles considérées, à dénoncer au nouvel ayant droit les servitudes dont elles sont grevées par les conventions, en obligeant ledit ayant-droit à la respecter en leur lieu et place ;

- en cas de changement d'exploitant de l'une ou plusieurs des parcelles, à lui dénoncer les servitudes spécifiées en l'obligeant à les respecter.

**C - LIMITATION AU DROIT D'UTILISER LE SOL - LES PROPRIETAIRES S'ENGAGENT :**

- à ne procéder, sauf accord préalable du Gaz de France, dans la bande de servitudes, à aucune modification de profil de terrain, construction, plantation d'arbres, ni à aucune façon culturale descendant (en principe) à plus de 0,40 mètre de profondeur ;

- à s'abstenir de tout acte de nature à nuire au bon fonctionnement, à l'entretien et à la conservation des ouvrages.

**D - DROITS RESIDUELS DES PROPRIETAIRES :**

- les propriétaires conservent la pleine propriété des terrains grevés de servitudes dans les conditions qui précèdent.

**Indemnisation des exploitants (ou des propriétaires s'ils exploitent eux-mêmes).**

Le montant des dommages causés aux terrains et aux cultures à la suite des travaux de pose est déterminé, soit par application de barème établis avec le concours des chambres d'Agriculture soit à dire d'expert. En fait, les canalisations de gaz une fois posées n'entraînent pratiquement aucun dommage permanent en dehors d'un droit de surveillance dont dispose le transporteur ou le distributeur.

## **SERVITUDE 14**

\*\*\*\*

### **SERVITUDE RELATIVE A L'ETABLISSEMENT DES CANALISATIONS ELECTRIQUES**

\*\*\*\*

#### **I - GENERALITES**

Servitudes relatives à l'établissement des canalisations électriques (ouvrages du réseau d'alimentation générale et des réseaux de distribution publique).

Servitudes d'ancrage, d'appui, de passage, d'élagage et d'abattage d'arbres.

Loi du 15 JUIN 1906, article 12, modifiée par les lois du 13 JUILLET 1925 (article 298), et du 4 JUILLET 1935, les décrets du 27 DECEMBRE 1925, 17 JUIN et 12 NOVEMBRE 1938 et décret n°67-885 du 6 OCTOBRE 1967.

Article 35 de la loi n°46-628 du 8 AVRIL 1946 sur la nationalisation de l'électricité et du gaz.

Ordonnance n 58-997 du 23 OCTOBRE 1958 (article 60) relative à l'expropriation portant modification de l'article 35 de la loi du 8 AVRIL 1946.

Décret n°67-886 du 6 OCTOBRE 1967 sur les conventions amiables portant reconnaissance des servitudes de l'article 12 de la loi du 15 JUIN 1906 et confiant au juge de l'expropriation la détermination des indemnités dues pour imposition des servitudes.

Décret n°93-629 du 25 mars 1993 modifiant le décret du 11 juin 1970 pris pour, l'application de l'article 35 modifié de la loi n°46-628 du 8 avril 1946 concernant la procédure de déclaration d'utilité publique des travaux d'électricité et de gaz qui ne nécessitent que l'établissement de servitudes ainsi que les conditions d'établissement des dites servitudes.

<b>SERVICES RESPONSABLES DU CONTROLE :</b>
--

Le service régional responsable du contrôle des réseaux d'alimentation générale ou de distribution aux services publics (haute tension A et haute tension B) est **LA DIRECTION REGIONALE DE L'INDUSTRIE ET DE LA RECHERCHE ET DE L'ENVIRONNEMENT – 42, rue Général de Larminat BP 56 33035 Bordeaux**

<b>SERVICES EXPLOITANTS</b>
-----------------------------

EGS Electr Gaz Service de Gironde  
4, rue Isaac Newton  
BP 39  
33705 Mérignac

RTE-Get Gascogne  
12, rue Aristide Bergès  
33270 Floirac

SNCF  
Direction de l'ingénierie Direction technique  
Département IGTE  
Immeuble Eurostade-Est  
6, rue François Mitterrand  
93574 La Plaine st Denis

## **II - PROCEDURE D'INSTITUTION**

### **A - PROCEDURE**

Les servitudes d'ancrage, d'appui, de passage, d'élagage et d'abattage d'arbres bénéficient :

- aux travaux déclarés d'utilité publique (article 35 de la loi du 8 AVRIL 1946)
- aux lignes placées, sous le régime de la concession ou de la régie, réalisées avec le concours financier de l'Etat, des Départements, des Communes ou Syndicats de Communes (article 298 de la loi du 13 juillet 1925), et non déclarées d'utilité publique.

La déclaration d'utilité publique des ouvrages d'électricité en vue de l'exercice des servitudes sans recours à l'expropriation est obtenue conformément aux dispositions du décret 93.629 du 25 mars 1993 susvisé.

Le demandeur, après avoir eu connaissance des observations présentées au cours de l'enquête, arrête définitivement son projet, lequel est transmis avec l'ensemble du dossier au Préfet, qui institue par arrêté les servitudes que le demandeur est autorisé à exercer après accomplissement des formalités de publicité mentionnées à l'article 18 du décret du 11 juin 1970 et visées ci-dessous en C. La circulaire du 24 juin 1970 reste applicable en son titre II sur l'établissement des servitudes.

Par ailleurs, une convention peut être passée entre le concessionnaire et le propriétaire ayant pour objet la reconnaissance desdites servitudes. Cette convention remplace les formalités mentionnées ci-dessus et produit les mêmes effets que l'arrêté préfectoral (décret du 6 octobre 1967, article 1).

## **B - INDEMNISATION**

Les indemnités, dues à raison des servitudes, sont prévues par la loi du 15 JUIN 1906 en son article 12. Elles sont dues en réparation du préjudice résultant directement de l'exercice des servitudes.

Le préjudice, purement éventuel et non évaluable en argent ne peut motiver l'allocation de dommages et intérêts, mais le préjudice futur, conséquence certaine et directe de l'état actuel des choses, peut donner lieu à indemnisation.

Dans le domaine agricole, l'indemnisation des exploitants agricoles et des propriétaires résulte de conventions intervenues en Electricité de France et l'Assemblée permanente des Chambres d'Agriculture et rendues applicables par les commissions régionales instituées à cet effet.

En cas de litige l'indemnité est fixé par le Juge de l'expropriation conformément aux dispositions des articles 2 et 3 du décret du 6 Octobre 1967 (article 20 du décret du 11 Juin 1970)

Ces indemnités sont à la charge du maître d'ouvrage de la ligne. Leurs modalités de versement sont fixées par l'article 20 du décret du 11 Juin 1970.

Les indemnisations dont il est fait état ne concernent pas la réparation des dommages survenus à l'occasion des travaux et qui doivent être réparés comme dommages de travaux publics.

## **C - PUBLICITE**

Affichage en Mairie de chacune des communes intéressées, de l'arrêté instituant les servitudes.

Notification au demandeur de l'arrêté instituant les servitudes.

Notification dudit arrêté par les Maires intéressés ou par le demandeur, à chaque propriétaire et exploitant pourvu d'un titre régulier d'occupation et concernés par les servitudes.

## **III - EFFETS DE LA SERVITUDE 14 :**

### **A - PREROGATIVES DE LA PUISSANCE PUBLIQUE**

#### **1° Prerogatives exercées directement par la puissance publique**

Droit pour le bénéficiaire d'établir à demeure des supports et ancrages pour conducteurs aériens d'électricité, soit à l'extérieur des murs ou façades donnant sur la voie publique, sur les toits et terrasses des bâtiments, à condition qu'on y puisse accéder par

l'extérieur, sous les conditions de sécurité prescrites par les règlements administratifs (servitudes d'ancrage).

Droit pour le bénéficiaire, de faire passer les conducteurs d'électricité au-dessus des propriétés sous les mêmes conditions que ci-dessus, peu importe que les propriétés soient ou non closes ou bâties (servitudes de surplomb).

Droit pour le bénéficiaire, d'établir à demeure des canalisations souterraines ou des supports pour les conducteurs aériens sur des terrains privés non bâtis qui ne sont pas fermés de murs ou autres clôtures équivalentes (servitudes d'implantation). Lorsqu'il y a application du décret du 27 DECEMBRE 1925, les supports sont placés autant que possible sur les limites des propriétés ou des clôtures.

Droit pour le bénéficiaire de couper les arbres et les branches qui se trouvent à proximité des conducteurs aériens d'électricité, gênent leur pose ou pourraient, par leur mouvement ou leur chute, occasionner des courts-circuits ou des avaries aux ouvrages.

## **2° Obligations de faire imposées au propriétaire**

NEANT

## **B - LIMITATIONS D'UTILISER LE SOL**

### **1° Obligations passives**

Obligation pour les propriétaires de réserver le libre passage et l'accès aux agents de l'entreprise exploitante pour la pose, l'entretien et la surveillance des installations. Ce droit de passage ne doit être exercé qu'en cas de nécessité et à des heures normales et après en avoir prévenu les intéressés, dans toute la mesure du possible et s'il est nécessaire d'accéder sur des toits ou terrasses.

### **2° Droits résiduels du propriétaire**

Les propriétaires dont les immeubles sont grevés de servitudes d'appui sur les toits ou terrasses ou de servitudes d'implantation ou de surplomb conservent le droit de se clore ou de bâtir ; ils doivent toutefois un mois avant d'entreprendre l'un de ces travaux, prévenir par lettre recommandée, l'entreprise exploitante.

Les règles déterminant les distances à respecter entre les ouvrages et toute construction sont indiquées dans l'arrêté interministériel du 2 AVRIL 1991 fixant les conditions techniques auxquelles doivent satisfaire les distributions d'énergie électrique.

Les travaux à proximité de ces ouvrages sont réglementés par le décret n° 65-48 du 8 JANVIER 1965, le décret n° 91-1147 du 14 octobre 1991 relatif à l'exécution des travaux

à proximité de certains ouvrages souterrains, aériens ou subaquatiques de transport ou de distribution et par arrêté du 16 novembre 1994 portant application des articles 3,4,7 et 8 du décret susvisé de 1991.

Tout projet de construction à proximité des ouvrages existants repris ci-dessous, doit être adressé aux exploitants conformément aux dispositions du décret n° 91-1147 du 14 octobre 1991 et à l'arrêté d'application du 16 novembre 1994.

<b>LISTE DES LIGNES ELECTRIQUES</b>
-------------------------------------

EGS Electr Gaz Service de Gironde  
4, rue Isaac Newton  
BP 39  
33705 Mérignac

RTE-Get Gascogne  
12, rue Aristide Bergès  
33270 Floirac

SNCF  
Direction de l'ingénierie Direction technique  
Département IGTE  
Immeuble Eurostade-Est  
6, rue François Mitterrand  
93574 La Plaine st Denis



## MINES ET CARRIÈRES

### I. - GÉNÉRALITÉS

Servitudes concernant les mines et carrières :

- servitudes de passage établies au profit des titulaires de titre minier, de permis d'exploitation de carrières ou d'autorisation de recherches de mines et de carrières ;
- servitudes d'occupation de terrains établies au profit des exploitants de mines, des explorateurs et des titulaires d'un permis exclusif de recherche.

Code minier, articles 71, 71-1 à 71-6, 72, 73 et 109.

Décret n° 70-989 du 29 octobre 1970.

Ministère de l'industrie (direction générale de l'industrie et des matières premières, service des matières premières et du sous-sol).

### II. - PROCÉDURE D'INSTITUTION

#### A. - PROCÉDURE

A l'amiable en cas d'accord des propriétaires intéressés.

Par arrêté préfectoral en cas d'échec des tentatives d'accord amiable, n'intervenant pour les servitudes d'occupation, qu'après que les propriétaires intéressés et les exploitants de la surface ont été mis à même de présenter leurs observations (art. 71-1 du code minier).

La demande adressée au préfet doit comporter notamment les indications nécessaires quant aux nom, qualités et domicile du demandeur, à l'objet et l'étendue des servitudes à établir, à la nature et à la consistance des travaux et installations projetés, à l'état des parcelles affectées avec indication du nom des propriétaires concernés. Elle doit également faire état des tentatives d'accord amiable.

Cette demande accompagnée d'un extrait du plan cadastral, comportant les zones concernées par les servitudes, est transmise par le préfet au directeur interdépartemental de l'industrie ainsi qu'aux différents maires intéressés et mise à la disposition du public.

Les propriétaires intéressés et leurs ayants-droit éventuels, l'exploitant de la surface s'il n'est pas propriétaire, disposent de quinze jours à dater de la notification qui leur est faite du dépôt de la demande, pour présenter leurs observations au préfet, lequel les transmet au directeur interdépartemental de l'industrie qui lui adresse en retour son avis motivé et ses propositions définitives. Le préfet autorise ensuite l'établissement de la servitude (décret n° 70-989 du 29 octobre 1970).

#### *Servitudes de passage*

Ces servitudes peuvent être autorisées à l'intérieur du périmètre minier et sous réserve d'une déclaration d'utilité publique des travaux projetés, à l'extérieur du dit périmètre, au bénéfice d'un titulaire de titres miniers (art. 71-2 du code minier) et dans les zones spéciales de recherche et d'exploitation de carrière définies après déclaration d'utilité publique, par décret en Conseil d'Etat, en faveur du bénéficiaire d'une autorisation de recherche de carrières ou d'un permis d'exploitation de carrières (art. 109 du code minier, décret n° 72-153 du 21 février 1972). Elles ne sont jamais autorisées dans les terrains attenants aux habitations ou clos de murs et de clôtures équivalentes, sans le consentement du propriétaire.

#### *Les servitudes d'occupation temporaire*

Ces servitudes sont autorisées dans les mêmes conditions que les servitudes de passage, elles peuvent bénéficier outre à l'exploitant d'une mine, à l'explorateur autorisé par le ministre chargé des mines et au titulaire exclusif de recherches (art. 71 du code minier).

Elles bénéficient également, dans les zones spéciales de recherche et d'exploitation de carrière, au bénéfice d'une autorisation de recherches de carrière ou d'un permis d'exploitation de carrière (art. 109 du code minier).

## B. - INDEMNISATION

L'institution des servitudes de passage et d'occupation ouvre au profit du propriétaire du sol, de ses ayants droit et notamment des exploitants de la surface, un droit à indemnisation sur la base du préjudice subi (art. 72 du code minier).

La détermination du montant de l'indemnité, à défaut d'accord amiable, se poursuit conformément aux règles relatives à l'expropriation. Le juge apprécie, pour évaluer le montant de la dite indemnité, si une acquisition de droit sur le terrain en cause a, en raison de l'époque où elle a eu lieu ou de toute autre circonstance, été faite en vue d'obtenir une indemnité plus élevée.

L'indemnisation des autres dommages causés à la propriété par les travaux de recherche et d'exploitation, reste soumise au droit commun.

Le bénéficiaire des servitudes d'occupation est tenu avant d'occuper les parcelles de terrain autorisées, soit de payer préalablement l'indemnité évaluée comme il est dit ci-dessus, soit de fournir caution (art. 71-1 du code minier).

## C. - PUBLICITÉ

Notification par le préfet, de l'arrêté d'institution des servitudes, au demandeur, au propriétaire et à ses ayants droit et s'il n'est pas propriétaire à l'exploitant de la surface (décret n° 70-989 du 29 octobre 1970).

# III. - EFFETS DE LA SERVITUDE

## A. - PRÉROGATIVES DE LA PUISSANCE PUBLIQUE

### 1° Prérrogatives exercées directement par la puissance publique

#### *Servitudes de passage*

Possibilité pour le bénéficiaire, dans une bande de 5 mètres de largeur dont la limite est fixée par l'arrêté préfectoral d'institution de servitude ou l'acte déclaratif d'utilité publique :

- d'établir à demeure, à une hauteur de 4,75 mètres de hauteur au dessus du sol, des câbles, canalisations ou engins transporteurs ainsi que les pylônes et mâts nécessaires à leur soutien ;

- d'enterrer des câbles ou canalisations à une profondeur minimale de 0,50 mètre et d'établir des ouvrages de moins de 4 mètres carrés de surface, nécessaires au fonctionnement desdits câbles ou canalisations, ainsi que les bornes de délimitation ;

- de dégager à ses frais le sol de tous arbres, arbustes ou autres obstacles. Si nécessaire, l'essartage peut être effectué jusqu'à une largeur de 20 mètres en terrain forestier (art. 72-2 du code minier).

Possibilité pour le bénéficiaire et les agents de contrôle d'accéder en tout temps, dans une bande de 20 mètres dite bande large, comprenant la bande des 5 mètres dont la largeur est fixée comme indiquée ci-dessus, pour la mise en place, la surveillance, l'entretien, la réparation ou l'enlèvement des appareils susmentionnés (art. 71-2 du code minier).

Possibilité pour le bénéficiaire de faire circuler dans la bande large les engins nécessaires pour ce faire (art. 71-2 du code minier).

#### *Servitudes d'occupation*

Possibilité pour le bénéficiaire d'occuper les terrains nécessaires à l'exploitation de la mine et aux installations qui sont indispensables à celle-ci, y compris :

- les installations de secours (puits et galeries destinés à l'aérage et à l'écoulement des eaux) ;

- les ateliers de préparation, de lavage, de concentration de combustibles et minerais extraits de la mine ;

- les installations destinées au stockage et à la mise en dépôt des produits et déchets résultant des activités susmentionnées ;

- les canaux, routes, chemins de fer et tous ouvrages de surface destinés au transport des produits et déchets susvisés ou de produits destinés à la mine (art. 71 du code minier) (1).

Possibilité pour l'exploitant d'une mine d'obtenir, si l'intérêt général l'exige, tant à l'intérieur qu'à l'extérieur du périmètre minier après déclaration d'utilité publique, l'expropriation par décret en Conseil d'Etat des immeubles nécessaires aux travaux et installations mentionnées à l'article 71 du code minier (art. 73 du code minier).

## 2° Obligations de faire imposées au propriétaire

Néant.

## B. - LIMITATIONS AU DROIT D'UTILISER LE SOL

### 1° Obligations passives

Obligation pour le propriétaire de réserver le libre passage des agents chargés de la surveillance et de l'entretien des matériels ainsi que le passage des engins nécessaires à cet effet.

Obligation pour les propriétaires ou leurs ayants droit de s'abstenir de nuire au bon fonctionnement, à l'entretien, à la conservation des matériels.

Obligation pour les propriétaires de laisser le titulaire de l'autorisation d'occupation occuper les terrains autorisés par l'arrêté préfectoral.

### 2° Droits résiduels des propriétaires

Possibilité pour le propriétaire d'un fonds, frappé des servitudes de passage, de demander de procéder lui-même à l'enlèvement des obstacles existants (art. 71-3 du code minier).

Droits pour le propriétaire d'un fonds frappé des servitudes de passage d'exiger de l'exploitant, après l'exécution des travaux, de remettre en état les terrains de cultures en rétablissant la couche arable (art. 71-2 du code minier).

Droit pour le propriétaire d'un fonds frappé des servitudes de passage de requérir l'achat ou l'expropriation du terrain, si lesdites servitudes en rendent l'utilisation normale impossible. L'acquisition portera dans ce cas sur la totalité du sol, si le propriétaire le requiert (art. 71-4 du code minier).

Droit pour le propriétaire d'un fonds, frappé des servitudes d'occupation, que celles-ci privent de la jouissance du sol pendant plus d'une année, ou lorsque après l'occupation, les terrains ne sont plus, dans leur ensemble, propres à leur utilisation normale, d'exiger du titulaire de l'autorisation l'acquisition du sol en totalité ou en partie (art. 71-1 du code minier).

(1) Cette énumération n'est pas limitative, l'administration et les tribunaux l'interprètent largement. Ainsi, ce droit d'occupation peut concerner les déblais ou les dépôts de matériaux, les orifices et galeries, les installations de pylônes, les chemins destinés au transport de déchets dès lors qu'il n'existe pas de chemin suffisant pour satisfaire aux besoins de l'exploitation, etc.

## **SERVITUDE Int1**

\*\*\*\*

### **SERVITUDES AU VOISINAGE DES CIMETIERES**

\*\*\*\*

#### **I. - GENÉRALITES**

Servitudes de voisinage frappant les terrains non bâtis, sur une distance de 100 mètres (1) des nouveaux cimetières transférés

- servitude *non aedificandi*.
- servitudes relatives aux puits.

Code Général des Collectivités Territoriales , article L. 2223-5. - Servitudes.

Code de l'urbanisme, articles L. 421-1, L. 422-2, R. 421-38-19 et R. 422-8.

Code Général des Collectivités Territoriales, articles 2223-1, 2223.5 et articles R. 361-1, R. 361-2.

Circulaire n° 75-669 du ministère de l'intérieur en date du 29 décembre 1975, relative à la création et à l'agrandissement des cimetières.

Circulaire n° 78-195 du ministère de l'intérieur en date du 10 mai 1978 relative à la création, à la translation et à l'agrandissement des cimetières.

Loi n° 85-772 du 25 juillet 1985 (art. 45) modifiant l'article L. 2223-19 du code Général des Collectivités Territoriales.

Décret n° 86-272 du 24 février 1986 pris en application de l'article 45 de la loi du 25 juillet 1985 visée ci-dessus.

Circulaire du ministère de l'intérieur en date du 3 mars 1986 pour l'application de l'article 45 de la loi du 25 juillet 1985 modifiant l'article L. 2223-1 du code. Général des Collectivités Territoriales

Ministère de l'intérieur (direction générale des collectivités locales).

#### **II - PROCEDURE D'INSTITUTION**

##### **A - PROCEDURE**

Les servitudes résultant du voisinage d'un cimetière (servitude *non aedificandi* et servitudes relatives aux puits) instituées par l'article L. 361-4 du code des communes s'étendent dans un rayon de 100 mètres autour du cimetière, et s'appliquent aux cimetières transférés hors des communes urbaines ou des périmètres d'agglomération (art. L. 361-1, alinéa 2, du code des communes).

Ont le caractère de communes urbaines, les communes dont la population agglomérée compte plus de 2 000 habitants et celles qui appartiennent en totalité ou en partie à une agglomération de plus de 2 000 habitants (art. R. 361-3 du code des communes). Cette définition recouvre la notion d'unités urbaines au sens de l'I.N.S.E.E. Il s'agit aussi bien des agglomérations urbaines multicommunales que de villes isolées.

Le chiffre de 2 000 habitants ne concerne que la population agglomérée, c'est-à-dire résidant à l'intérieur du périmètre d'agglomération. Il convient de définir le périmètre d'agglomération conformément aux termes utilisés par la jurisprudence (Conseil d'Etat, arrêt "Toret" du 23 décembre 1887, rec., p. 854), c'est-à-dire par les "périmètres extérieurs des constructions groupées ou des enclos qu'ils joignent immédiatement" (Voir circulaire du 3 mars 1986 sur la création et l'agrandissement des cimetières).

Dans les communes urbaines et dans les périmètres d'agglomération, la création ou l'agrandissement des cimetières à moins de 35 mètres des habitations nécessite une autorisation préfectorale (art. L. 361-1, alinéa 2, du code des communes). La servitude frappe donc la partie de l'agglomération située entre 35 et 100 mètres. Cependant, dans la pratique administrative, quand une commune a transféré son cimetière à moins de 35 mètres de l'agglomération, on admet qu'il ne serait ni équitable ni d'ailleurs vraiment utile d'appliquer avec rigueur le régime de servitude du côté des habitations déjà existantes. C'est donc seulement du côté des terrains non bâtis que l'on fait porter les servitudes (circulaire n° 78-195 du 10 mai 1978).

Lesdites servitudes s'appliquent également aux terrains voisins des cimetières établis dès l'origine hors des communes et à moins de 35 mètres de l'enceinte de la commune (circulaire n° 78-195 du 10 mai 1978, 2e partie, § A 20 b).

Aucune servitude ne frappe les fonds attenants à un cimetière situé en tout ou partie dans l'enceinte de la commune et qui n'a pas été transféré, sauf dans l'hypothèse où le cimetière a été désaffecté pour la partie située à moins de 35 mètres et s'il a été agrandi au moyen de terrains qui, eux, sont situés à la distance légale de l'agglomération (circulaire du 10 mai 1978, 2e partie, § A 20 a).

(1) La distance de 100 mètres se calcule à partir de la limite du cimetière.

## **B - INDEMNISATION**

La servitude *non aedificandi* instituée par l'article L. 361-4 du code des communes ne paraît pas devoir permettre aux propriétaires voisins des cimetières transférés d'obtenir une indemnisation (Conseil d'Etat, 1er octobre 1971, consorts Vitrin : rec., p. 574), le juge administratif imposant à ces propriétaires qu'ils apportent la preuve difficile d'un préjudice

direct, certain, grave et spécial (Conseil d'Etat, 14 mars 1986, commune de Gap-Romette contre consorts Beraud, req. 1158).

## **C - PUBLICITÉ**

Néant.

## **III. - EFFETS DE LA SERVITUDE**

### **A - PRÉROGATIVES DE LA PUISSANCE PUBLIQUE**

#### **1° Prérogatives exercées directement par la puissance publique**

Néant.

#### **2° Obligations de faire imposées au propriétaire**

Obligation pour le propriétaire, sur injonction de l'administration, de procéder à la démolition des bâtiments comportant normalement la présence de l'homme (1) ou au comblement des puits établis sans autorisation à moins de 100 mètres des nouveaux cimetières transférés hors des communes.

Obligation pour le propriétaire, après visite contradictoire d'experts et en vertu d'un arrêté préfectoral pris sur demande de la police locale, de procéder au comblement des puits (art. L. 361-4, alinéa 3, du code des communes).

### **B. - LIMITATIONS AU DROIT D'OCCUPER LE SOL**

#### **1° Obligations passives**

Interdiction sans autorisation de l'autorité administrative, d'élever aucune habitation, ni de creuser aucun puits à moins de 100 mètres des nouveaux cimetières transférés ou créés hors des communes (art. L. 361-4 du code des communes).

#### **2° Droits résiduels du propriétaire**

Possibilité pour le propriétaire d'obtenir l'autorisation de l'autorité administrative d'élever des constructions comportant normalement la présence de l'homme ou de creuser des puits à moins de 100 mètres des "nouveaux cimetières transférés hors des communes". Dans le cas de construction soumise à permis de construire, ce dernier ne peut être délivré qu'avec l'accord du maire. Cet accord est réputé donné à défaut de réponse dans un délai d'un mois suivant le dépôt de la demande de permis de construire (R. 421-38-19 du code de l'urbanisme).

(1) La servitude *non aedificandi* est interprétée strictement, ainsi ne s'applique-t-elle pas à un hangar pour automobiles (Conseil d'Etat, 11 mai 1938, suc., rec., p. 410).

Obligation pour le propriétaire d'obtenir l'autorisation du maire pour l'augmentation ou la restauration des bâtiments existants comportant normalement la présence de l'homme.

Si les travaux projetés sont exemptés de permis de construire mais soumis au régime

de déclaration en application de l'article L. 422-2 du code de l'urbanisme, le service instructeur consulte l'autorité mentionnée à l'article R. 421-38-19 dudit code. L'autorité ainsi consultée fait connaître son opposition ou les prescriptions qu'elle demande dans un délai d'un mois à dater de la réception de la demande d'avis par l'autorité consultée. Faute de réponse dans ce délai, elle est réputée avoir émis un avis favorable (art. R. 422-8 du code de l'urbanisme).

L'autorisation délivrée à un propriétaire de construire sur son terrain à une distance de moins de 100 mètres du cimetière, entraîne l'extinction de la servitude *non aedificandi* au profit des propriétaires successifs de ce terrain (servitude réelle qui suit le fonds en quelques mains qu'il passe).

## **SERVITUDE PT1**

\*\*\*\*

### **SERVITUDES RELATIVES AUX TRANSMISSIONS RADIOELECTRIQUES CONCERNANT LA PROTECTION DES CENTRES DE RECEPTION CONTRE LES PERTURBATIONS ELECTROMAGNETIQUES**

\*\*\*\*

#### **I - GÉNÉRALITÉS**

Servitudes relatives aux transmissions radioélectriques concernant la protection des centres de réception contre les perturbations électromagnétiques.

Code des postes et télécommunications, articles L. 57 à L. 62 inclus et R. 27 à R. 39.

Premier ministre.

Ministère de l'Economie, des Finances et de l'Industrie.

Ministère de l'Equipeement, du Transport et du Logement.

Ministère de la défense.

Ministère de l'intérieur.

Ministère de l'équipement, du logement, des transports et de la mer (direction générale de l'aviation civile [services des bases aériennes], direction de la météorologie nationale, direction générale de la marine marchande, direction des ports et de la navigation maritimes, services des phares et balises).

#### **II. - PROCEDURE D'INSTITUTION**

##### **A. - PROCÉDURE**

Servitudes instituées par un décret particulier à chaque centre, soumis au contreseing du ministre dont les services exploitent le centre et du ministre de l'Equipeement. Ce décret auquel est joint le plan des servitudes intervient, après consultation des administrations concernées, enquête publique dans les communes intéressées et transmission de l'ensemble du dossier d'enquête à l'Agence Nationale des Fréquences. En cas d'avis défavorable de l'Agence Nationale des Fréquences il est statué par décret en Conseil d'Etat (art. 31 du code des postes et télécommunications).



Le plan des servitudes détermine autour des centres de réception classés en trois catégories par arrêté du ministre dont le département exploite le centre (art. 27 du code des postes et télécommunications) et dont les limites sont fixées conformément à l'article 29 du code des postes et télécommunications les différentes zones de protection radioélectrique.

Les servitudes instituées par décret sont modifiées selon la procédure déterminée ci-dessus lorsque la modification projetée entraîne un changement d'assiette de la servitude ou son aggravation. Elles sont réduites ou supprimées par décret sans qu'il y ait lieu de procéder à l'enquête (art. R. 31 du code des postes et des télécommunications).

#### *Zone de protection*

Autour des centres de réception de troisième catégorie, s'étendant sur une distance maximale de 200 mètres des limites du centre de réception au périmètre de la zone.

Autour des centres de réception de deuxième catégorie s'étendant sur une distance maximale de 1 500 mètres des limites des centres de réception au périmètre de la zone.

Autour des centres de réception de première catégorie s'étendant sur une distance maximale de 3 000 mètres des limites du centre de réception au périmètre de la zone.

#### *Zone de garde radioélectrique*

Instituée à l'intérieur des zones de protection des centres de deuxième et première catégorie s'étendant sur une distance de 500 mètres et 1 000 mètres des limites du centre de réception au périmètre de la zone (art. R. 28 et R. 29 du code des postes et des télécommunications), où les servitudes sont plus lourdes que dans les zones de protection.

### **B. INDEMNISATION**

Possible, Si l'établissement des servitudes cause aux propriétés et aux ouvrages un dommage direct, matériel et actuel (art. L. 62 du code des postes et télécommunications). La demande d'indemnité doit être faite dans le délai d'un an du jour de la notification des mesures imposées. A défaut d'accord amiable, les contestations relatives à cette indemnité sont de la compétence du tribunal administratif (art. L. 59 du code des postes et des télécommunications).

Les frais motivés par la modification des installations préexistantes incombent à l'administration dans la mesure où elles excèdent la mise en conformité avec la législation en vigueur, notamment en matière de troubles parasites industriels (art. R. 32 du code des postes et des télécommunications).

### **C. - PUBLICITÉ**

Publication des décrets au *Journal officiel* de la République française.

Publication au fichier du ministère des postes, télécommunications et de l'espace (instruction du 21 juin 1961, n° 40) qui alimente le fichier mis à la disposition des préfets, des directeurs départementaux de l'équipement, des directeurs interdépartementaux de

l'industrie.

Notification par les maires aux intéressés des mesures qui leur sont imposées.

### **III. - EFFETS DE LA SERVITUDE**

#### **A. - PRÉROGATIVES DE LA PUISSANCE PUBLIQUE**

##### **1° Prérogatives exercées directement par la puissance publique**

###### *Au cours de l'enquête*

Possibilité pour l'administration, en cas de refus des propriétaires, de procéder d'office et à ses frais aux investigations nécessaires à l'enquête (art. L. 58 du code des postes et des télécommunications).

##### **2° Obligations de faire imposées au propriétaire**

###### *Au cours de l'enquête publique*

Les propriétaires et usagers sont tenus, à la demande des agents enquêteurs, de faire fonctionner les installations et appareils que ceux-ci considèrent comme susceptibles de produire des troubles (art. L. 58 du code des postes et des télécommunications).

Les propriétaires sont tenus, dans les communes désignées par arrêté du préfet, de laisser pénétrer les agents de l'administration chargée de la préparation du dossier d'enquête dans les propriétés non closes de murs ou de clôtures équivalentes et dans les propriétés closes et les bâtiments, à condition qu'ils aient été expressément mentionnés à l'arrêté préfectoral (art. R. 31 du code des postes et des télécommunications).

###### *Dans les zones de protection et même hors de ces zones*

Obligation pour les propriétaires et usagers d'une installation électrique produisant ou propageant des perturbations gênant l'exploitation d'un centre de réception de se conformer aux dispositions qui leur seront imposées par l'administration pour faire cesser le trouble (investigation des installations, modifications et maintien en bon état desdites installations) (art. L. 61 du code des postes et des télécommunications).

#### **B - LIMITATIONS AU DROIT D'UTILISER LE SOL**

##### **1° Obligations passives**

###### *Dans les zones de protection et de garde*

Interdiction aux propriétaires ou usagers d'installations électriques de produire ou de propager des perturbations se plaçant dans la gamme d'ondes radioélectriques reçues par le centre et présentant pour ces appareils un degré de gravité supérieur à la valeur compatible avec l'exploitation du centre (art. R. 30 du code des postes et des télécommunications).

### *Dans les zones de garde*

Interdiction de mettre en service du matériel susceptible de perturber les réceptions radioélectriques du centre (art. R. 30 du code des postes et des télécommunications).

### **2° Droits résiduels du propriétaire**

Possibilité pour les propriétaires de mettre en service des installations électriques sous les conditions mentionnées ci-dessous.

### *Dans les zones de protection et de garde*

Obligation pour l'établissement d'installations nouvelles (dans les bâtiments existants ou en projet) de se conformer aux servitudes établies pour la zone (se reporter au document ANFR/DR-08 titre III).

Lors de la transmission des demandes de permis de construire, le ministre exploitant du centre peut donner une réponse défavorable ou assortir son accord de restrictions quant à l'utilisation de certains appareils ou installations électriques.

Il appartient au pétitionnaire de modifier son projet en ce sens ou d'assortir les installations de dispositions susceptibles d'éviter les troubles. Ces dispositions sont parfois très onéreuses.

### *Dans les zones de garde radioélectrique*

Obligation d'obtenir l'autorisation du ministre dont les services exploitent ou contrôlent le centre pour la mise en service de matériel électrique susceptible de causer des perturbations et pour les modifications audit matériel (art. R.30 du code des postes et des télécommunications et arrêté interministériel du 21 août 1953 donnant la liste des matériels en cause).

### *Sur l'ensemble du territoire (y compris dans les zones de protection et de garde)*

Obligation d'obtenir l'autorisation préalable à la mise en exploitation de toute installation électrique figurant sur une liste interministérielle (art. 60 du code des postes et des télécommunications, arrêté interministériel du 21 août 1953 et arrêté interministériel du 16 mars 1962).

## **SERVITUDE PT2**

\*\*\*\*

### **SERVITUDE RELATIVE AUX TRANSMISSIONS RADIOELECTRIQUES CONCERNANT LA PROTECTION CONTRE LES OBSTACLES DES CENTRES D'EMISSION ET DE RECEPTION EXPLOITES PAR L'ETAT**

\*\*\*\*

#### **I. - GÉNÉRALITÉS**

Servitudes relatives aux transmissions radioélectriques concernant la protection contre les obstacles des centres d'émission et de réception exploités par l'Etat.

Code des postes et télécommunications, articles L. 54 à L. 56, R. 21 à R. 26 et R. 39.

Premier ministre.

Ministère de l'Economie, des Finances et de l'Industrie.

Ministère de l'Equipeement, du Transport et du Logement.

Ministère de la défense.

Ministère de l'intérieur.

Ministère chargé des transports (direction générale de l'aviation civile [services des bases aériennes], direction de la météorologie nationale, direction générale de la marine marchande, direction des ports et de la navigation maritimes, services des phares et balises).

#### **II. - PROCÉDURE D'INSTITUTION**

##### **A. - PROCÉDURE**

Servitudes instituées par un décret particulier à chaque centre, soumis au contreseing du ministre dont les services exploitent le centre et du Ministre chargé de l'Equipeement. Ce décret auquel est joint le plan des servitudes intervient après consultation des administrations concernées, enquête publique dans les communes intéressées et transmission de l'ensemble de dossier d'enquête à l'Agence Nationale des Fréquence. L'accord préalable du ministre chargé de l'industrie et du ministre chargé de l'agriculture et de la forêt est requis dans tous les cas. Si l'accord entre les ministres n'intervient pas, il est

statué par décret en Conseil d'Etat (art. 25 du code des postes et des télécommunications).

Les servitudes instituées par décret sont modifiées selon la procédure déterminée ci-dessus lorsque la modification projetée entraîne un changement d'assiette de la servitude ou son aggravation. Elles sont réduites ou supprimées par décret sans qu'il y ait lieu de procéder à l'enquête (art. R. 25 du code des postes et des télécommunications).

Le plan des servitudes détermine, autour des centres d'émission et de réception dont les limites sont définies conformément au deuxième alinéa de l'article R. 22 du code des postes et télécommunications ou entre des centres assurant une liaison radioélectrique sur ondes de fréquence supérieure à 30 MHz, différentes zones possibles de servitudes.

***a) Autour des centres émetteurs et récepteurs et autour des stations de radiorepérage et de radionavigation, d'émission et de réception***

*(Art. R. 21 et R. 22 du code des postes et des télécommunications)*

**Zone primaire de dégagement**

Distance maximale de 200 mètres (à partir des limites du centre), pour les différents centres à l'exclusion des installations radiogoniométriques ou de sécurité aéronautique pour lesquelles la distance maximale peut être portée à 400 mètres.

**Zone secondaire de dégagement**

D'une couverture de quelques degrés à 3600 autour des stations de radiorepérage et de radionavigation et sur une distance maximale de 5 000 mètres entre les limites du centre et le périmètre du secteur.

Distance maximale de 2000m (à partir des limites du centre) pour les autres centres.

***b) Entre deux centres assurant une liaison radioélectrique par ondes de fréquence supérieure à 30 MHz***

*(Art. R. 23 du code des postes et des télécommunications)*

**Zone spéciale de dégagement**

D'une largeur approximative de 500 mètres compte tenu de la largeur du faisceau hertzien proprement dit estimée dans la plupart des cas à 400 mètres et de deux zones latérales de **50 mètres**.

**B. - INDEMNISATION**

Possible Si le rétablissement des liaisons cause aux propriétés et aux ouvrages un dommage direct matériel et actuel (art. L. 56 du code des postes et des télécommunications). La demande d'indemnité doit être faite dans le délai d'un an du jour de la notification des mesures imposées. A défaut d'accord amiable, les contestations relatives à cette indemnité sont de la compétence du tribunal administratif (art. L. 56 du code des postes et des télécommunications) (1).

## **C. - PUBLICITÉ**

Publication des décrets au **Journal officiel** de la République française.

Publication au fichier du ministère des postes, des télécommunications et de l'espace (instruction du 21 juin 1961, n° 40) qui alimente le fichier mis à la disposition des préfets, des directeurs départementaux de l'équipement, des directeurs interdépartementaux de l'industrie.

Notification par les maires aux intéressés des mesures qui leur sont imposées.

## **III. - EFFETS DE LA SERVITUDE**

### **A. - PRÉROGATIVES DE LA PUISSANCE PUBLIQUE**

#### **1° Prérogatives exercées directement par la puissance publique**

Droit pour l'administration de procéder à l'expropriation des immeubles par nature pour lesquels aucun accord amiable n'est intervenu quant à leur modification ou à leur suppression, et ce dans toutes les zones et le secteur de dégagement.

#### **2° Obligations de faire imposées au propriétaire**

##### ***Au cours de l'enquête publique***

Les propriétaires sont tenus, dans les communes désignées par arrêté du préfet, de laisser pénétrer les agents de l'administration chargés de la préparation du dossier d'enquête dans les propriétés non closes de murs ou de clôtures équivalentes (art. R. 25 du code des postes et des télécommunications).

##### ***Dans les zones et dans le secteur de dégagement***

Obligation pour les propriétaires, dans toutes les zones et dans le secteur de dégagement, de procéder si nécessaire à la modification ou à la suppression des bâtiments constituant des immeubles par nature, aux termes des articles 518 et 519 du code civil.

Obligation pour les propriétaires, dans la zone primaire de dégagement, de procéder si nécessaire à la suppression des excavations artificielles, des ouvrages métalliques fixes ou mobiles, des étendues d'eau ou de liquide de toute nature.

### **B. - LIMITATIONS AU DROIT D'UTILISER LE SOL**

#### **1° Obligations passives**

Interdiction, dans la zone primaire, de créer des excavations artificielles (pour les stations de sécurité aéronautique), de créer tout ouvrage métallique fixe ou mobile, des étendues d'eau ou de liquide de toute nature ayant pour résultat de perturber le fonctionnement du centre (pour les stations de sécurité aéronautique et les centres radiogoniométriques).

Limitation, dans les zones primaires et secondaires et dans les secteurs de dégagement, de la hauteur des obstacles. En général le décret propre à chaque centre renvoie aux cotes fixées par le plan qui lui est annexé.

Interdiction, dans la zone spéciale de dégagement, de créer des constructions ou des obstacles au-dessus d'une ligne droite située à 10 mètres au-dessous de celle joignant les aériens d'émission ou de réception sans, cependant, que la limitation de hauteur imposée puisse être inférieure à 25 mètres (art. R. 23 du code des postes et des télécommunications).

## **2° Droits résiduels du propriétaire**

Droit pour les propriétaires de créer, dans toutes les zones de servitudes et dans les secteurs de dégagement, des obstacles fixes ou mobiles dépassant la cote fixée par le décret des servitudes, à condition d'en avoir obtenu l'autorisation du ministre qui exploite ou contrôle le centre.

Droit pour les propriétaires dont les immeubles soumis à l'obligation de modification des installations préexistantes ont été expropriés à défaut d'accord amiable de faire état d'un droit de préemption, Si l'administration procède à la revente de ces immeubles aménagés (art. L. 55 du code des postes et des télécommunications).

(1) N'ouvre pas droit à indemnité l'institution d'une servitude de protection des télécommunications radioélectriques entraînant l'inconstructibilité d'un terrain (Conseil d'Etat, 17 octobre 1980, époux Pascal C.J.E.G. 1980, p. 161).

## **SERVITUDE PT3**

\*\*\*\*

### **SERVITUDES RELATIVES AUX COMMUNICATIONS TELEPHONIQUES ET TELEGRAPHIQUES**

\*\*\*\*

#### **I - GENERALITES**

Servitudes relatives aux communications téléphoniques et télégraphiques concernant l'établissement et le fonctionnement des lignes et des installations de télécommunication (lignes et installations téléphoniques et télégraphiques).

Code des postes et télécommunications, articles L. 45-1 à L. 53 et R 20-55 à R 20-62.

Ministère de l'économie, des finances et de l'industrie.

Ministère de la défense.

#### **II. - PROCEDURE D'INSTITUTION**

##### **A. - PROCÉDURE**

Articles R 20-55 à R 20-62 du code des Postes et Télécommunications (décret n° 97-683 du 30 mai 1997 relatif aux servitudes).

**Article R 20-55** : Lorsqu'il demande l'institution de la servitude prévue à l'article 45-1, l'opérateur autorisé en vertu de l'article L 33-1 adresse au maire de la commune dans laquelle est située la propriété sur laquelle il envisage d'établir l'ouvrage, en autant d'exemplaires qu'il y a de propriétaires ou, en cas de copropriété, de syndics concernés plus trois, un dossier indiquant :

1° La localisation cadastrale de l'immeuble, du groupe d'immeubles ou de la propriété non bâtie, accompagnée de la liste des propriétaires concernés ;

2° Les motifs qui justifient le recours à la servitude ;

3° L'emplacement des installations, à l'aide notamment d'un schéma. Une notice précise les raisons pour lesquelles, en vue de respecter la qualité esthétique des lieux et d'éviter d'éventuelles conséquences dommageables pour la propriété, ces modalités ont été retenues ; elle précise éventuellement si l'utilisation d'installations existantes est souhaitée ou, à défaut, les raisons pour lesquelles il a été jugé préférable de ne pas utiliser ou emprunter les infrastructures existantes. Un échéancier prévisionnel de réalisation indique



la date de commencement des travaux et leur durée prévisible.

**ARTICLE R 20-56** : Le maire notifie dans un délai d'un mois au propriétaire ou, en cas de copropriété, au syndic identifié, en tant que de besoin, dans les conditions prévues par l'article R 11-19 du code de l'expropriation pour cause d'utilité publique, ou à toute personne habilitée à recevoir la notification au nom des propriétaires, le nom ou la raison sociale de l'opérateur qui sollicite le bénéfice de la servitude. Cette notification est accompagnée du dossier constitué par le demandeur de la servitude prévu à l'article R 20-55.

**ARTICLE R 20-57** : Dans le mois à compter de la réception de la demande, le maire invite, le cas échéant, le demandeur à se rapprocher du propriétaire d'installations existantes, auquel il notifie cette invitation simultanément. En cas d'échec des négociations de partage des installations constaté par une partie, l'opérateur peut confirmer au maire sa demande initiale dans un délai maximal de trois mois, le cas échéant prolongé jusqu'à la décision de l'autorité de régulation des télécommunications si cette dernière est saisie, à compter de l'invitation à partager les installations prévues, en précisant les raisons pour lesquelles il n'a pas été possible d'utiliser les installations existantes.

**ARTICLE R 20-58** : Dans le mois suivant l'expiration du délai mentionné au deuxième alinéa de l'article L. 48 du code des postes et télécommunications, qui ne peut être supérieur à quatre mois, et au vu des observations qui ont été présentées, le maire agissant au nom de l'Etat institue la servitude. Cet arrêté spécifie les opérations que comportent la réalisation et l'exploitation des installations et mentionne les motifs qui justifient l'institution de la servitude et le choix de l'emplacement. Aux frais du pétitionnaire, l'arrêté du maire est notifié au propriétaire ou, en cas de copropriété, au syndic et affiché à la mairie.

**ARTICLE R 20-59** : Les travaux ne peuvent commencer qu'après que l'arrêté du maire a été notifié et publié dans les conditions prévues à l'article précédent.

**ARTICLE R 20-60** : L'identité des agents mandatés par l'opérateur autorisé ou par une société mandatée par celui-ci pour l'exécution des travaux et la date de commencement des travaux sont indiqués sur une liste portée à la connaissance du propriétaire ou de son mandataire ou, en cas de copropriété, du syndic par le bénéficiaire de la servitude huit jours au moins avant la date prévue de la première intervention. Elle est établie par le bénéficiaire de la servitude et transmise au propriétaire. Toute modification de la liste des agents mandatés est notifiée par le bénéficiaire de la servitude au propriétaire ou à son mandataire ou, en cas de copropriété, au syndic. Les agents des opérateurs autorisés doivent être munis d'une attestation signée par le bénéficiaire de la servitude et de l'entreprise à laquelle appartient cet agent pour accéder à l'immeuble, au lotissement ou à la propriété non bâtie.

**ARTICLE R 20-61** : L'arrêté instituant la servitude est périmé de plein droit si l'exécution des travaux n'a pas commencé dans les douze mois suivant sa publication.

**ARTICLE R 20-62** : Le schéma des installations après la réalisation des travaux est adressé par le bénéficiaire de la servitude au propriétaire ou à son mandataire ou, en cas de copropriété, au syndicat représenté par le syndic.

Arrêté périmé de plein droit dans les six mois de sa date ou les trois mois de sa notification, s'il n'est pas suivi dans ces délais d'un commencement d'exécution (art. L. 53 dudit code).

## **B. - INDEMNISATION**

Le bénéficiaire de la servitude est responsable de tous les dommages qui trouvent leur origine dans les équipements du réseau. Il est tenu d'indemniser l'ensemble des préjudices directs et certains causés tant par les travaux d'installation et d'entretien que par l'existence ou le fonctionnement des ouvrages. A défaut d'accord amiable, l'indemnité est fixée par la juridiction de l'expropriation saisie par la partie la plus diligente (article L 48 alinéa 6 du code des Postes et Télécommunications).

## **C. - PUBLICITÉ**

Articles R 20-55 à R 20-59 du code des Postes et Télécommunications).

## **III - EFFETS DE LA SERVITUDE**

### **A. - PRÉROGATIVES DE LA PUISSANCE PUBLIQUE**

#### **1° Prérogatives exercées directement par la puissance publique**

Les opérateurs titulaires de l'autorisation prévue à l'article L 33.1 du code des Postes et Télécommunications bénéficient de servitudes instituées par l'article L 45.1 du même code permettant l'installation et l'exploitation des équipements du réseau d'une part dans les parties... (article L 48 alinéa 1 du code des Postes et Télécommunications).

#### **2° Obligations de faire imposées au propriétaire**

Néant.

### **B. - LIMITATIONS AU DROIT D'UTILISER LE SOL**

#### **1° Obligations passives**

Pour l'étude, la réalisation et l'exploitation des installations, l'introduction des agents des exploitants autorisés doit être accordée par le propriétaire. A défaut d'accord amiable, le président du tribunal de Grande Instance doit l'autoriser (article L 48, alinéa 5 du code des Postes et Télécommunications).

#### **2° Droits résiduels du propriétaire**

Droit pour le propriétaire d'entreprendre des travaux de démolition, réparation, surélévation ou clôture sous condition de prévenir le bénéficiaire de la servitude trois mois avant le début des travaux (art. L. 48 alinéa 4 du code des postes et des télécommunications).

Droit pour le propriétaire, à défaut d'accord amiable avec l'administration, de demander le recours à l'expropriation, si l'exécution des travaux entraîne une dépossession définitive.

## **SERVITUDE T1**

\*\*\*\*

### **ZONE FERROVIAIRE EN BORDURE DE LAQUELLE PEUVENT S'APPLIQUER LES SERVITUDES RELATIVES AU CHEMIN DE FER**

\*\*\*\*

#### **I. - GÉNÉRALITÉS**

Servitudes relatives aux chemins de fer.

Servitudes de grande voirie:

- alignement
- occupation temporaire des terrains en cas de réparation
- distance à observer pour les plantations et l'élagage des arbres plantés
- mode d'exploitation des mines, carrières et sablières.

Servitudes spéciales pour les constructions, les excavations et les dépôts de matières inflammables ou non.

Servitudes de débroussaillage.

Loi du 15 juillet 1845 modifiée sur la police des chemins de fer - Décret du 22 mars 1942.

Code minier, articles 84 (modifié) et 107.

Code forestier, articles L. 322-3 et L. 322-4

Loi du 29 décembre 1892 (occupation temporaire).

Décret-loi du 30 octobre 1935 modifié en son article 6 par la loi du 27 octobre 1942 relatif à la servitude de visibilité concernant les voies publiques et les croisements à niveau.

Décret n° 59.962 du 31 juillet 1959 modifié concernant l'emploi des explosifs dans les minières et carrières.

Décret du 14 mars 1964 relatif aux voies communales

Décret n° 69.601 du 10 juin 1969 relatif à la suppression des installations lumineuses de nature à créer un danger pour la circulation des trains.

Décret n° 80-331 du 7 mai 1980 modifié portant règlement général des industries extractives et circulaire d'application du 7 mai 1980 et documents annexes à la circulaire.

Fiche note 11-18 BIG n° 78-04 du 30 mars 1978.

Ministère chargé des transports (direction des transports terrestres).

## **II. - PROCÉDURE D'INSTITUTION**

### **A. - PROCEDURE**

Application des dispositions de la loi du 15 juillet 1845 modifiée sur la police des chemins de fer, qui a institué des servitudes à l'égard des propriétés riveraines de la voie ferrée.

Sont applicables aux chemins de fer:

- les lois et règlements sur la grande voirie qui ont pour objet d'assurer la conservation des fossés, talus, haies et ouvrages, le passage des bestiaux et les dépôts de terre et autres objets quelconques (art. 2 et 3 de la loi du 15 juillet 1845 modifiée)
- les servitudes spéciales qui font peser des charges particulières sur les propriétés riveraines afin d'assurer le bon fonctionnement du service public que constituent les communications ferroviaires (art. 5 et suivants de la loi du 15 juillet 1845 modifiée)
- les lois et règlements sur l'extraction des matériaux nécessaires aux travaux publics (loi du 29 décembre 1892 sur l'occupation temporaire).

Les servitudes de grande voirie s'appliquent dans des conditions un peu particulières.

### **Alignement**

L'obligation d'alignement s'impose aux riverains de la voie ferrée proprement dite et à ceux des autres dépendances du domaine public ferroviaire telles que les gares, les cours de gare et avenues d'accès non classées dans une autre voirie;

L'obligation d'alignement ne concerne pas les dépendances qui ne font pas partie du domaine public où seule existe une obligation éventuelle de bornage à frais communs.

L'alignement, accordé et porté à la connaissance de l'intéressé par arrêté préfectoral, a pour but essentiel d'assurer le respect des limites des chemins de fer.

L'administration ne peut pas, comme en matière de voirie, procéder à des redressements, ni bénéficier de la servitude de reculement (Conseil d'Etat, 3 juin 1910, Pourreyron).

## **Mines et carrières**

Les travaux de recherche et d'exploitation de mines et carrières à ciel ouvert et de mines et carrières souterraines effectués à proximité d'un chemin de fer ouvert au service public doivent être exécutés dans les conditions prévues par les articles 1er et 2 du titre "Sécurité et salubrité publique" du règlement général des industries extractives, institué par le décret n° 80-331 du 7 mai 1980 modifié et complété par les documents annexes à la circulaire d'application du 7 mai 1980.

La modification des distances limites et des zones de protection peut être effectuée par le préfet après avis du directeur interdépartemental de l'industrie, dans la limite où le permettent ou le commandent la sécurité et la salubrité publiques (art. 3, alinéa 1, du titre "Sécurité et salubrité publiques").

La police des mines et des carrières est exercée par le préfet, assisté à cet effet par le directeur interdépartemental de l'industrie (art. 3 du décret n° 80-331 du 7 mai 1980 modifié portant règlement général des industries extractives).

## **B. - INDEMNISATION**

L'obligation de procéder à la suppression de constructions existantes au moment de la promulgation de la loi de 1845 ou lors de l'établissement de nouvelles voies ferrées ouvre droit à indemnité fixée comme en matière d'expropriation (art. 10 de la loi du 15 juillet 1845 modifiée).

L'obligation de procéder à la suppression de plantations, excavations, couvertures en chaume, amas de matériaux existants au moment de la promulgation de la loi de 1845 ou lors de l'établissement de nouvelles voies ferrées ouvre aux propriétaires un droit à indemnité déterminée par la juridiction administrative, selon les règles prévues en matière de dommage de travaux publics.

L'obligation de débroussaillage, conformément aux termes des articles L. 322-3 et L. 322-4 du code forestier, ouvre aux propriétaires un droit à indemnité. En cas de contestation, l'évaluation sera faite en dernier ressort par le tribunal d'instance.

Une indemnité est due aux concessionnaires de mines établies antérieurement, du fait du dommage permanent résultant de l'impossibilité d'exploiter des richesses minières dans la zone prohibée.

En dehors des cas énoncés ci-dessus, les servitudes applicables aux

riverains du chemin de fer n'ouvrent pas droit à indemnité.

## **C. - PUBLICITE**

En matière d'alignement, délivrance de l'arrêté d'alignement par le préfet.

## **III. - EFFETS DE LA SERVITUDE**

### **A. - PREROGATIVES DE LA PUISSANCE PUBLIQUE**

#### **1° Prerogatives exercées directement par la puissance publique**

Possibilité pour la S.N.C.F., quand le chemin de fer traverse une zone boisée, d'exécuter à l'intérieur d'une bande de 20 mètres de largeur calculée du bord extérieur de la voie, et après en avoir avisé les propriétaires, les travaux de débroussaillage de morts-bois (Art L 322-3 et L 322-4 du code forestier)

#### **2° Obligations de faire imposées au propriétaire**

Obligation pour le riverain, avant tous travaux, de demander la délivrance de son alignement.

Obligation pour les propriétaires riverains de procéder à l'élagage des plantations situées sur une longueur de 50 mètres de part et d'autre des passages à niveau ainsi que de celles faisant saillie sur la zone ferroviaire, après intervention pour ces dernières d'un arrêté préfectoral (lois des 16 et 24 août 1970). sinon intervention d'office de l'administration.

Application aux croisements à niveau non munis de barrières d'une voie publique et d'une voie ferrée des dispositions relatives à la servitude de visibilité figurant au décret-loi du 30 octobre 1935 modifié par la loi du 27 octobre 1942.

Obligation pour les propriétaires, sur ordre de l'administration, de procéder, moyennant indemnité, à la suppression des constructions, plantations, excavations, couvertures de chaume, amas de matériaux combustibles ou non, existants dans les zones de protection édictées par la loi du 15 juillet 1845 modifiée, et pour l'avenir lors de l'établissement de nouvelles voies ferrées (art. 10 de la loi du 15 juillet 1845).

En cas d'infraction aux prescriptions de la loi du 15 juillet 1845 modifiée, réprimée comme en matière de contravention de grande voirie, les contrevenants sont condamnés par le juge administratif à supprimer, dans un certain délai, les constructions, plantations, excavations, couvertures en chaume, dépôts contraires aux prescriptions, faute de quoi la suppression a lieu d'office aux frais du contrevenant (art. 11, alinéas 2 et 3, de la loi du 15 juillet 1845).



## **B. - LIMITATIONS AU DROIT D'UTILISER LE SOL**

### **1° Obligations passives**

Obligation pour les riverains voisins d'un passage à niveau de supporter les servitudes résultant d'un plan de dégagement établi en application du décret-loi du 30 octobre 1935 modifié le 27 octobre 1942 concernant les servitudes de visibilité.

Interdiction aux riverains des voies ferrées de procéder à l'édification d'aucune construction autre qu'un mur de clôture, dans une distance de 2 mètres d'un chemin de fer. Cette distance est mesurée soit de l'arête supérieure du déblai, soit de l'arête inférieure du talus de remblai, soit du bord extérieur du fossé du chemin et à défaut d'une ligne tracée à 1,50 mètre à partir des rails extérieurs de la voie de fer. L'interdiction s'impose aux riverains de la voie ferrée proprement dite et non pas aux dépendances du chemin de fer non pourvues de voies: elle concerne non seulement les maisons d'habitation mais aussi les hangars, magasins, écuries, etc. (art. 5 de la loi du 15 juillet 1845).

Interdiction aux riverains des voies ferrées de planter des arbres à moins de 6 mètres et des haies vives à moins de 2 mètres de la limite de la voie ferrée constatée par un arrêté d'alignement. Le calcul de la distance est fait d'après les règles énoncées ci-dessus en matière de construction (application des règles édictées par l'article 5 de la loi du 9 ventôse, An VIII).

Interdiction d'établir aucun dépôt de pierres ou objets non inflammables pouvant être projetés sur la voie à moins de 5 mètres. Les dépôts effectués le long des remblais sont autorisés lorsque la hauteur du dépôt est inférieure à celle du remblai (art. 8 de la loi du 15 juillet 1845 modifiée).

Interdiction d'établir aucun dépôt de matières inflammables et des couvertures en chaume à moins de 20 mètres d'un chemin de fer.

Interdiction aux riverains d'un chemin de fer qui se trouve en remblai de plus de 3 mètres au-dessus du terrain naturel de pratiquer des excavations dans une zone de largeur égale à la hauteur verticale du remblai, mesurée à partir du pied du talus (art. 6 de la loi du 15 juillet 1845 modifiée).

Interdiction aux riverains de la voie ferrée de déverser leurs eaux résiduelles dans les dépendances de la voie (art. 3 de la loi du 15 juillet 1845 modifiée).

Interdiction de laisser subsister, après mise en demeure du préfet de les supprimer, toutes installations lumineuses et notamment toutes publicités lumineuses au moyen d'affiches, enseignes ou panneaux lumineux ou réfléchissants lorsqu'elles sont de nature à créer un danger pour la circulation des convois en raison de la gêne qu'elles apportent pour l'observation des signaux par les agents des chemins de fer (art. 73-7° du décret 22 mars 1942 modifié).



## **2° Droits résiduels du propriétaire**

Possibilité pour les propriétaires riverains d'obtenir, par arrêté préfectoral, une dérogation à l'interdiction de construire à moins de 2 mètres du chemin de fer lorsque la sûreté publique, la conservation du chemin de fer et la disposition des lieux le permettent (art. 9 de la loi du 15 juillet 1845 modifiée).

Possibilité pour les riverains propriétaires de constructions antérieures à la loi de 1845 ou existantes lors de la construction d'un nouveau chemin de fer de les entretenir dans l'état où elles se trouvaient à cette époque (art. 5 de la loi de 1845 modifiée).

Possibilité pour les propriétaires riverains d'obtenir, par décision du préfet, une dérogation à l'interdiction de planter des arbres (distance ramenée de 6 mètres à 2 mètres) et les haies vives (distance ramenée de 2 mètres à 0,50 mètre).

Possibilité pour les propriétaires riverains d'exécuter des travaux concernant les mines et carrières, à proximité des voies ferrées, dans les conditions définies au titre " Sécurité et salubrité publiques " du règlement général des industries extractives institué par le décret n° 80-331 du 7 mai 1980 modifié et complété par les documents annexes à la circulaire du 7 mai 1980.

Possibilité pour les propriétaires riverains de procéder à des excavations en bordure de voie ferrée en remblai de plus de 3 mètres dans la zone d'une largeur égale à la hauteur verticale du remblai mesurée à partir du pied du talus, à condition d'en avoir obtenu l'autorisation préfectorale délivrée après consultation de la S.N.C.F.

Possibilité pour les propriétaires riverains de procéder à des dépôts d'objets non inflammables dans la zone de prohibition lorsque la sûreté publique, la conservation du chemin de fer et la disposition des lieux le permettent et à condition d'en avoir obtenu l'autorisation préfectorale.

Les dérogations accordées à ce titre sont toujours révocables (art. 9 de la loi de 1845 modifiée).

## **SERVITUDE T1**

### **NOTICE TECHNIQUE POUR LE REPORT AU P.O.S. DES SERVITUDES GREVANT LES PROPRIETES RIVERAINES DU CHEMIN DE FER.**

L'article 3 de la loi du 15 juillet 1845 sur la police des chemins de fer rend applicable aux propriétés riveraines de la voie ferrée, les servitudes prévues par les lois et règlements sur la grande voirie et qui concerne notamment :

- l'alignement ;
- l'écoulement des eaux ;
- la distance à observer pour les plantations et l'élagage des arbres plantés.

D'autre part, les articles 5 et 6 de ladite loi instituent des servitudes spéciales en ce qui concerne les distances à respecter pour les constructions et les excavations le long de la voie ferrée.

De plus, en application du décret-loi du 30 octobre 1935 modifié par la loi du 27 octobre 1942, des servitudes peuvent grever les propriétés riveraines du chemin de fer en vue d'améliorer la visibilité aux abords des passages à niveau.

Les distances fixées par la loi du 15 juillet 1845 sont calculées à partir de la limite légale du chemin de fer, laquelle est indépendante de la limite réelle du domaine concédé à la S.N.C.F.

Selon l'article 5 de cette loi, la limite légale du chemin de fer est déterminée de la manière suivante :

#### **a) Voie en plate forme sans fossé :**

une ligne idéale tracée à 1,50 mètre du bord du rail extérieur (figure 1)

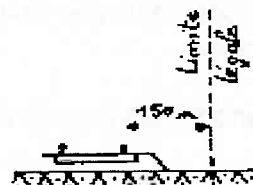


Figure 1

#### **b) Voie en plate forme avec fossé :**

le bord extérieur du fossé (figure 2)

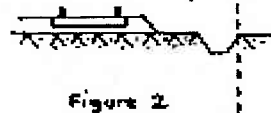


Figure 2

**c) Voie en remblai :**

l'arrêt inférieure du talus  
de remblais (figure 3)

ou

le bord extérieur du fossé si  
cette voie comporte un fossé  
(figure 4)

**d) Voie en déblai :**

l'arête supérieure du talus  
de déblai (figure 5)

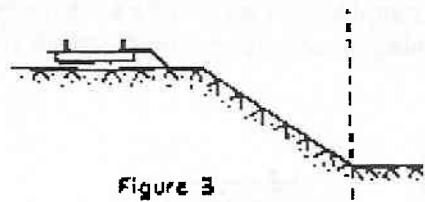


Figure 3

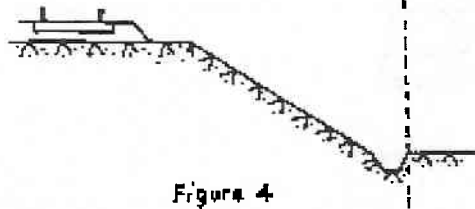


Figure 4




Figure 5

Dans le cas d'une voie posée à flanc de coteau, la limite légale à considérer est constituée par le point extrême des déblais ou remblais effectués pour la construction de la ligne et non la limite du talus naturel (figures 6 et 7)

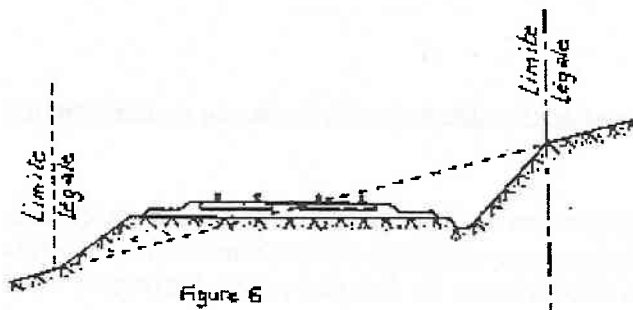


Figure 6

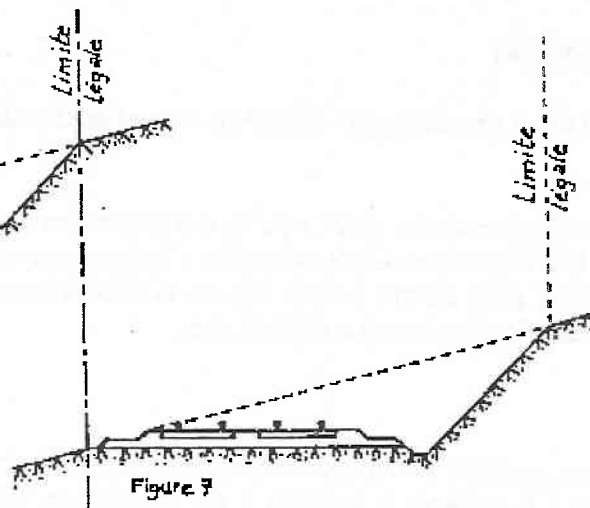


Figure 7

Lorsque le talus est remplacé par un mur de soutènement, la limite légale est, en cas de remblai, le pied et, en cas de déblai, la crête de ce mur (figures 8 et 9).

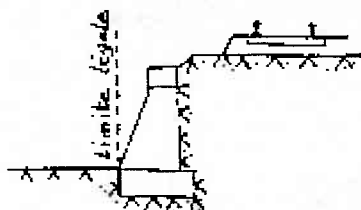


Figure 8

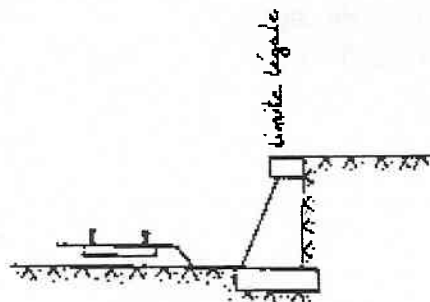


Figure 9

Lorsque le chemin de fer est établi en remblai et que le talus a été rechargé ou modifié par suite d'apport de terre ou d'épuration de ballast, la limite légale pourra être déterminée à partir du pied du talus primitif, à moins toutefois que cet élargissement de plateforme ne soit destiné à l'établissement prochain de nouvelles voies.

En bordure des lignes à voie unique dont la plateforme a été acquise pour deux voies, la limite légale est déterminée en supposant la deuxième voie construite avec ses talus et fossés.

Il est par ailleurs, fait observer que les servitudes prévues par la loi du 15 juillet 1845 sur la police des chemins de fer n'ouvrent pas droit à l'indemnité.

Enfin, il est rappelé qu'indépendamment des servitudes énumérées ci-dessus (dont les conditions d'application vont être maintenant précisées) les propriétaires riverains du chemin de fer doivent se conformer, le cas échéant, aux dispositions de la loi de 1845, concernant les dépôts temporaires et l'exploitation des mines et carrières à proximité des voies ferrées.

## 1 - ALIGNEMENT

L'alignement est la procédure par laquelle l'Administration détermine les limites du domaine public ferroviaire.

Tout propriétaire riverain du chemin de fer qui désire élever une construction ou établir une clôture, doit demander l'alignement. Cette obligation s'impose non seulement aux riverains de la voie ferrée proprement dite, mais encore à ceux des autres dépendances du domaine public ferroviaire telles que gares, cours de gares, avenue d'accès, etc...

L'alignement est délivré par arrêté préfectoral. Cet arrêté indique aussi les limites de la zone de servitudes à l'intérieur de laquelle il est interdit, en application de la loi du 15 juillet 1845, d'élever des constructions, d'établir des plantations ou d'effectuer des excavations.

L'alignement ne donne pas aux riverains du chemin de fer les droits qu'il confère le long des voies publiques, dits "aisances de voirie". Ainsi, aucun accès ne peut être pris sur la voie ferrée.

## 2 - ECOULEMENT DES EAUX

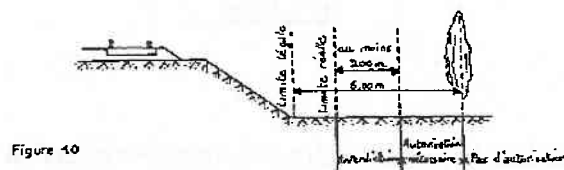
Les riverains du chemin de fer doivent recevoir les eaux naturelles telles que les eaux pluviales, de source ou d'infiltration provenant normalement de la voie ferrée ; ils ne doivent rien entreprendre qui serait de nature à gêner leur libre écoulement ou à provoquer leur refoulement dans les emprises ferroviaires.

D'autre part, si les riverains peuvent laisser écouler sur le domaine ferroviaire les eaux naturelles de leurs fonds, dès l'instant qu'ils n'en modifient ni le cours ni le volume, par contre il leur est interdit de déverser leurs eaux usées dans les dépendances du chemin de fer.

## 3 - PLANTATIONS

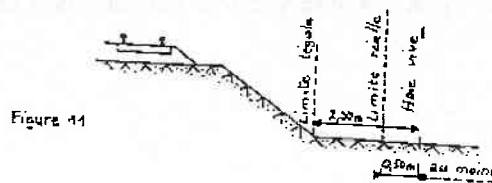
### a) Arbres de haute tige :

Aucune plantation d'arbres à haute tige ne peut être faite à moins de six mètres de la limite légale du chemin de fer. Toutefois, cette distance peut être ramenée à deux mètres par autorisation préfectorale.



### b) Haies vives :

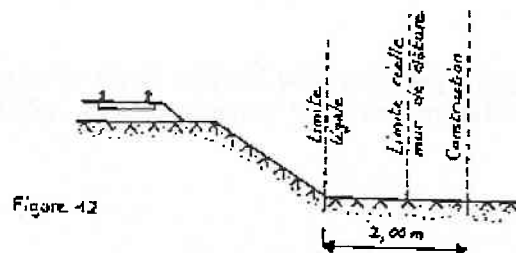
Elles ne peuvent être plantées à l'extrême limite des propriétés riveraines : une distance de deux mètres de la limite doit être observée, sauf dérogation accordée par le Préfet qui peut réduire cette distance jusqu'à 0,50 mètre.



Dans tous les cas, l'implantation des règles ci-dessus ne doit pas conduire à planter un arbre à moins de deux mètres de la limite réelle du chemin de fer et une haie vive à moins de 0,50 mètre de cette limite.

#### 4 - CONSTRUCTIONS

Indépendamment des marges de reculement susceptibles d'être prévues dans les plans d'occupation des sols, aucune construction autre qu'un mur de clôture, ne peut être établie à moins de deux mètres de la limite légale du chemin de fer.



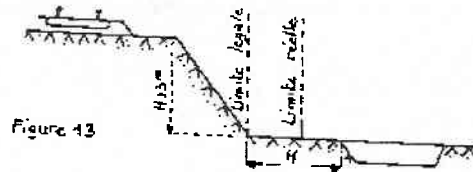
Il résulte des dispositions précédentes que si les clôtures sont autorisées à la limite réelle du chemin de fer, les constructions doivent être établies en retrait de cette limite réelle dans le cas où celle-ci est située à moins de deux mètres de la limite légale.

Cette servitude de reculement ne s'impose qu'aux propriétés riveraines de la voie ferrée proprement dite, qu'il s'agisse d'une voie principale ou d'une voie de garage ou encore de terrains acquis pour la pose d'une nouvelle voie.

Il est par ailleurs, rappelé qu'il est interdit aux propriétaires riverains du chemin de fer d'édifier, sans l'autorisation de la S.N.C.F., des constructions qui, en raison de leur implantation, entraîneraient, par application des dispositions d'urbanisme, la création de zones de prospect sur le domaine public ferroviaire (Cf IIIème partie ci-après).

## 5 - EXCAVATIONS

Aucune excavation ne peut être effectuée en bordure de la voie ferrée lorsque celle-ci se trouve en remblai de plus de trois mètres au-dessus du terrain naturel, dans une zone de largeur égale à la hauteur du remblai mesurée à partir du pied de talus.



## 6 - SERVITUDES DE VISIBILITE AUX ABORDS DES PASSAGES A NIVEAU

Les propriétés riveraines ou voisines du croisement à niveau d'une voie publique et d'une voie ferrée sont susceptibles d'être frappées de servitudes de visibilité en application du décret-loi du 30 octobre 1935 modifié par la loi du 27 octobre 1942.

Ces servitudes peuvent comporter, suivant les cas :

- l'obligation de supprimer les murs de clôtures ou de les remplacer par des grilles, de supprimer les plantations gênantes, de ramener et de tenir le terrain et toute superstructures à un niveau déterminé ;
- l'interdiction de bâtir, de placer des clôtures, de remblayer, de planter et de faire des installations au-dessus d'un certain niveau ;
- la possibilité, pour l'Administration, d'opérer la résection des talus, remblai et tous obstacles naturels, de manière à réaliser des conditions de vue satisfaisantes.

Un plan de dégagement soumis à enquête détermine, pour chaque parcelle, la nature des servitudes imposées, lesquelles ouvrent droit à indemnité.

A défaut de plan de dégagement, la Direction Départementale de l'Equipement soumet à la S.N.C.F., pour avis, les demandes de permis de construire intéressant une certaine zone au voisinage des passages à niveau non gardés.

Cette zone est représentée par des hachures sur le croquis ci-dessous (figure 14).

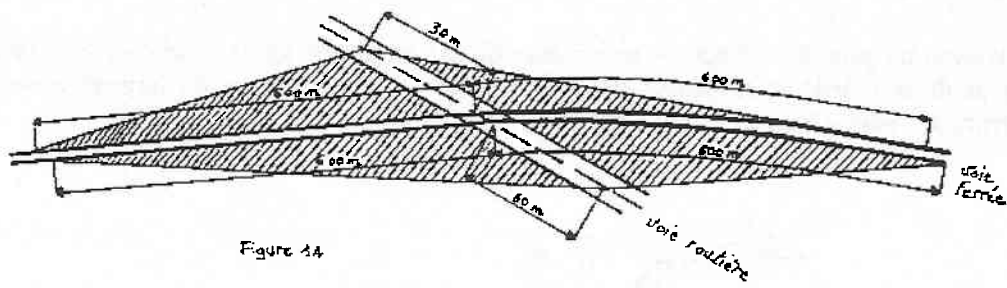


Figure 14



## **SERVITUDE T5**

\*\*\*\*

### **SERVITUDE AERONAUTIQUE DE DEGAGEMENT (AERODROMES CIVILS ET MILITAIRES)**

\*\*\*\*

#### **I - GENERALITES**

Servitudes aéronautiques instituées pour la protection de la circulation aérienne, servitude de dégagement.

Code de l'aviation civile, 1<sup>er</sup> partie, articles L.281-1 à L.281-4 (dispositions pénales), 2<sup>ème</sup> partie, livre II, titre IV, chapitre 1<sup>er</sup>, articles R.241-1 à R.241-3, chapitre II, articles R.242-1 à R.242-3 et 3<sup>ème</sup> partie livre II, titre IV, chapitre II, articles D.242-1 à 242-14.

Arrêté du 31 décembre 1984 fixant les spécifications techniques destinées à servir de base à l'établissement des servitudes aéronautiques, à l'exclusion des servitudes radio électriques.

Ministère de la défense (direction de l'administration générale, sous-direction du domaine et de l'environnement).

Ministère chargé des transports (direction générale de l'aviation civile, direction de la météorologie nationale).

#### **II - PROCEDURE D'INSTITUTION**

##### **A - PROCEDURE**

Décret en Conseil d'Etat particulier à chaque aérodrome portant approbation du plan de dégagement établi par l'administration intéressée après étude effectuée sur place, discuté en conférence interservices puis soumis à enquête publique ainsi que documents annexes (notice explicative, liste des obstacles, etc...). L'ensemble du dossier est, préalablement à l'approbation, transmis obligatoirement pour avis à la commission centrale des servitudes aéronautiques.

Si les conclusions du rapport d'enquête, les avis des services et des collectivités publiques intéressées sont favorables, l'approbation est faite par arrêté ministériel.

En cas d'urgence, application possible des mesures provisoires de sauvegarde prises par arrêté ministériel (aviation civile ou défense), après enquête publique et avis favorable de la commission centrale des servitudes aéronautiques. Cet arrêté est valable

deux ans si les dispositions transitoires non pas été reprises dans un plan de dégagement approuvé (art. R242-2 du code de l'aviation civile).

Un tel plan est applicable :

1. Aux aérodromes suivants (art. R241-2 du code de l'aviation civile) :

- aérodromes destinés à la circulation aérienne publique ou créés par l'état.
- certains aérodromes non destinés à la circulation aérienne publique et créés par une personne physique ou morale autre que l'état ;
- aérodromes situés en territoire étranger pour lesquels des zones de dégagement doivent être établies sur le territoire français.

2. Aux installations d'aide à la navigation aérienne (télécommunications aéronautiques, météorologie).

3. A certains endroits correspondant à des points de passage préférentiel pour la navigation aérienne.

## **B - INDEMNISATION**

L'article R. 242-3 du code de l'aviation civile rend applicable aux servitudes aéronautiques de dégagement les dispositions des articles L. 55 et L. 56 du code des postes et des télécommunications en cas de suppression ou de modification de bâtiments.

Lorsque les servitudes entraînent la suppression ou la modification de bâtiments constituant des immeubles par nature, ou encore un changement de l'état initial des lieux générateur d'un dommage direct, matériel et certain, la mise en application des mesures d'indemnisation est subordonnée à une décision du ministre chargé de l'aviation civile ou du ministre chargé des armées. Cette décision est notifiée à l'intéressé comme en matière d'expropriation, par l'ingénieur en chef des bases aériennes compétent (art. D.242-11 du code de l'aviation civile).

Si les propriétaires acceptent d'exécuter eux-mêmes ou de faire exécuter par leur soin les travaux de modification aux conditions proposées, il est passé entre eux et l'administration une convention rédigée en la forme administrative fixant entre autres le montant des diverses indemnités (déménagement, détérioration d'objets mobiliers, indemnité compensatrice du dommage résultant des modifications) (art. D.242.12 du code de l'aviation civile).

A défaut d'accord amiable, le montant de l'indemnité est fixé par le tribunal administratif.

En cas d'atténuation ultérieure des servitudes, l'administration peut poursuivre la récupération de l'indemnité, déduction faite du coût de remise en état des lieux dans leur aspect primitif équivalent, et cela dans un délai de deux ans à compter de la publication de

l'acte administratif entraînant la modification ou la suppression de la servitudes. A défaut d'accord amiable, le montant des sommes à recouvrer est fixé comme en matière d'expropriation.

## **C - PUBLICITE**

(Art. D. 242-6 du code de l'aviation civile)

Dépôt en mairie des communes intéressées du plan de dégagement ou de l'arrêté instituant des mesures provisoires.

Avis donné par voie d'affichage dans les mairies intéressées ou par tout autre moyen et par insertion dans un journal mis en vente dans le département.

Obligation pour les maires des communes intéressées de préciser, à toute personne qui en fait la demande, si un immeuble situé dans la commune est grevé de servitudes.

## **III - EFFETS DE LA SERVITUDE**

### **A - PREGORATIVES DE LA PUISSANCE PUBLIQUE**

#### **1° Prérogatives exercées directement par la puissance publique**

Possibilité pour les agents de l'administration et pour les personnes auxquelles elle délègue des droits de pénétrer sur les propriétés privées pour y exécuter des études nécessaires à l'établissement des plans de dégagement, et ce dans les conditions prévues par l'article 1<sup>er</sup> de la loi du 29 décembre 1892 pour les travaux publics.

Possibilité pour l'administration d'implanter des signaux, bornes et repères nécessaires à titre provisoire ou permanent, pour la détermination des zones de servitudes (application de la loi du 6 juillet 1943 relative à l'exécution des travaux géodésiques et de la loi du 28 mars 1957 concernant la conservation des signaux, bornes et repères) (art. D. 242-1 du code de l'aviation civile).

Possibilité pour l'administration de procéder à l'expropriation (art. R. 245-1 du code de l'aviation civile).

Possibilité pour l'administration de procéder d'office à la suppression des obstacles susceptibles de constituer un danger pour la circulation aérienne ou de pourvoir à leur balisage.

#### **2° Obligations de faire imposées au propriétaire**

Obligation de modifier ou de supprimer les obstacles de nature à constituer un danger pour la circulation aérienne ou nuisibles au fonctionnement des dispositifs de la sécurité établis dans l'intérêt de la navigation aérienne ou de pourvoir à leur balisage. Ces

travaux sont exécuter conformément aux termes d'une convention passée entre le propriétaire et le représentant de l'administration.

## **B - LIMITATIONS AU DROIT D'UTILISER LE SOL**

### **1° Obligations passives**

Interdiction de créer des obstacles fixes (permanents ou non permanents), susceptibles de constituer un danger pour la circulation aérienne.

Obligation de laisser pénétrer sur les propriétés privées les représentants de l'administration pour y exécuter les opérations nécessaires aux études concernant l'établissement du plan de dégagement.

### **2° Droits résiduels du propriétaire**

Possibilité pour le propriétaire d'obtenir la délivrance d'un permis de construire, si le projet de construction est conforme aux dispositions du plan de dégagement ou aux mesures de sauvegarde.

Possibilité pour le propriétaire d'établir des plantations, remblais et obstacles de toute nature non soumis à l'obligation de permis de construire et ne relevant pas de la loi du 15 juin 1906 sur les distributions d'énergie, à condition d'obtenir l'autorisation de l'ingénieur en chef des services des bases aériennes compétent.

Le silence de l'administration dans les délais prévus par l'article D. 242-9 du code de l'aviation civile vaut accord tacite.

Possibilité pour le propriétaire de procéder sans autorisation à l'établissement de plantations, remblais et obstacles de toute nature, si ces obstacles demeurent à quinze mètres au-dessous de la cote limite qui résulte du plan de dégagement.

Accusé de réception - Ministère de l'Intérieur

033-213305295-20250410-DEL2025\_04\_146c-DE

Accusé certifié exécutoire

Réception par le préfet : 15/04/2025  
Publication : 15/04/2025

Le Maire de La Teste de Buch, Patrick DAVET

